



# Comune di San Donà di Piave

---

## Piano generale degli impianti

Norme in deroga all'art. 23 del Nuovo Codice della Strada, D. Lgs. 30 aprile 1992 n. 285, testo aggiornato con il D.Lgs. 10 settembre 1993 n. 360 in vigore dal 1 ottobre 1993 e modificato con l'art. 30 L. 07.12.1999 n. 472, integrato con il Regolamento di attuazione e di esecuzione DPR 16 dicembre 1992 n. 495, aggiornato con il DPR 16 settembre 1996 n. 610

---

### Piano Pubblica Affissione

Sintesi  
Riepilogo generale  
Schede censuarie  
Cartografia

---



**PUBBLICA AFFISSIONE**  
**Sintesi**

UTILIZZO		N. Imp.	Totale Mq	Totale Fogli
	Affissione diretta	27	546,00	780
	Pubblica affissione commerciale	72	655,20	936
	Pubblica affissione istituzionale	37	179,20	256
	Totale	136	1.380,40	

**PUBBLICA AFFISSIONE**  
**Sintesi Zona urbana**

<b>Chiesanuova</b>	<b>Totale:</b>	<b>1</b>	<b>5,60</b>	
	Pubblica affissione istituzionale	1	5,60	
<b>Grassaga</b>	<b>Totale:</b>	<b>1</b>	<b>5,60</b>	
	Pubblica affissione istituzionale	1	5,60	
<b>Passerella</b>	<b>Totale:</b>	<b>2</b>	<b>11,20</b>	
	Pubblica affissione commerciale	1	5,60	
	Pubblica affissione istituzionale	1	5,60	
<b>San Donà</b>	<b>Totale:</b>	<b>132</b>	<b>1.358,00</b>	
	Affissione diretta	27	546,00	
	Pubblica affissione commerciale	71	649,60	
	Pubblica affissione istituzionale	34	162,40	

**PUBBLICA AFFISSIONE**  
**Riepilogo generale**

N.	Indirizzo	Tipologia	Utilizzo	N. el.	N. sp.	mq
1	Rizzo A. Piazza	Stendardo	Pubblica affissione istituzionale	1	2	5,60
2	Rizzo A. Piazza	Stendardo	Pubblica affissione istituzionale	1	2	5,60
3	Rizzo A. Piazza	Stendardo	Pubblica affissione istituzionale	1	2	5,60
4	Rizzo A. Piazza	Tabella	Pubblica affissione istituzionale	6	1	8,40
5	Battisti C. Via	Poster	Pubblica affissione commerciale	1	2	33,60
6	De Gasperi Piazza	Stendardo	Pubblica affissione commerciale	1	2	5,60
7	De Gasperi Piazza	Stendardo	Pubblica affissione commerciale	1	2	5,60
8	Eraclea Via	Stendardo	Pubblica affissione commerciale	1	2	5,60
9	Eraclea Via	Stendardo	Pubblica affissione istituzionale	1	2	5,60
10	Lungo Piave Inferiore Vi	Poster	Pubblica affissione commerciale	1	1	16,80
11	Baron G. Via	Stendardo	Pubblica affissione commerciale	1	2	5,60
12	Baron G. Via	Stendardo	Pubblica affissione commerciale	1	2	5,60
13	Baron G. Via	Stendardo	Pubblica affissione commerciale	1	2	5,60
14	Baron G. Via	Stendardo	Pubblica affissione istituzionale	1	2	5,60
15	Baron G. Via	Stendardo	Pubblica affissione commerciale	1	2	5,60
16	Noventa Via	Stendardo	Pubblica affissione commerciale	1	2	5,60
17	Noventa Via	Stendardo	Pubblica affissione commerciale	1	2	5,60
18	Alighieri Dante Via	Stendardo	Pubblica affissione istituzionale	1	2	5,60
19	Dobbiaco Via	Stendardo	Pubblica affissione istituzionale	1	2	5,60
20	Alighieri Dante Via	Stendardo	Pubblica affissione commerciale	1	2	5,60
21	La Pira Via	Stendardo	Pubblica affissione commerciale	1	2	5,60
22	Alighieri Dante Via	Stendardo	Pubblica affissione commerciale	1	2	5,60
23	Libertà Viale della	Stendardo	Pubblica affissione commerciale	1	2	5,60
24	Libertà Viale della	Stendardo	Pubblica affissione commerciale	1	2	5,60
25	Libertà Viale della	Stendardo	Pubblica affissione commerciale	1	2	5,60
26	Libertà Viale della	Stendardo	Pubblica affissione commerciale	1	2	5,60
27	Libertà Viale della	Stendardo	Pubblica affissione istituzionale	1	2	5,60
28	Libertà Viale della	Stendardo	Pubblica affissione commerciale	1	2	5,60
29	Calnova Via	Stendardo	Pubblica affissione commerciale	1	2	5,60
30	Vizzotto Carlo Via	Stendardo	Pubblica affissione istituzionale	1	2	5,60
31	Vizzotto Carlo Via	Stendardo	Pubblica affissione commerciale	1	2	5,60
32	Tredici Martiri Via	Stendardo	Pubblica affissione commerciale	1	2	5,60
33	Tredici Martiri Via	Stendardo	Pubblica affissione commerciale	1	2	5,60
34	Giorgione Via	Stendardo	Pubblica affissione istituzionale	1	1	2,80
35	Bortolazzi G. Via	Stendardo	Pubblica affissione commerciale	1	2	5,60
36	Bortolazzi G. Via	Stendardo	Pubblica affissione istituzionale	1	2	5,60
37	Bortolazzi G. Via	Stendardo	Pubblica affissione commerciale	1	2	5,60
38	Bortolazzi G. Via	Stendardo	Pubblica affissione istituzionale	1	2	5,60
39	Bortolazzi G. Via	Stendardo	Pubblica affissione commerciale	1	2	5,60
40	La Pira Via	Stendardo	Pubblica affissione commerciale	1	2	5,60
41	Noventa Via	Stendardo	Affissione diretta	1	2	5,60
42	Calnova Via	Stendardo	Pubblica affissione commerciale	1	2	5,60
43	Gorizia Via	Stendardo	Pubblica affissione commerciale	1	2	5,60
44	Gorizia Via	Stendardo	Pubblica affissione istituzionale	1	2	5,60
45	Gorizia Via	Stendardo	Pubblica affissione commerciale	1	2	5,60
46	Carrer Luigi Via	Stendardo	Pubblica affissione commerciale	1	2	5,60
47	Carrer Luigi Via	Stendardo	Pubblica affissione commerciale	1	2	5,60
48	De Gasperi Piazza	Stendardo	Pubblica affissione istituzionale	1	2	5,60
49	Gorizia Via	Stendardo	Pubblica affissione istituzionale	1	2	5,60
50	Tredici Martiri Via	Stendardo	Pubblica affissione istituzionale	1	2	5,60
51	Noventa Via	Poster	Affissione diretta	1	2	33,60
52	Tredici Martiri Via	Stendardo	Pubblica affissione commerciale	1	2	5,60
53	Carrer Luigi Via	Stendardo	Pubblica affissione commerciale	1	2	5,60
54	Tredici Martiri Via	Stendardo	Pubblica affissione commerciale	1	2	5,60
55	Saragat G. Via	Stendardo	Pubblica affissione commerciale	1	2	5,60
56	Carrer Luigi Via	Stendardo	Pubblica affissione commerciale	1	2	5,60
57	Saragat G. Via	Stendardo	Pubblica affissione commerciale	1	2	5,60
58	Saragat G. Via	Stendardo	Pubblica affissione commerciale	1	2	5,60
59	Calnova Via	Poster	Affissione diretta	1	2	33,60
60	Garda Via	Poster	Affissione diretta	1	2	33,60

**PUBBLICA AFFISSIONE**  
**Riepilogo generale**

N.	Indirizzo	Tipologia	Utilizzo	N. el.	N. sp.	mq
61	Carozzani L. Via	Stendardo	Pubblica affissione istituzionale	1	2	5,60
62	Carozzani L. Via	Stendardo	Pubblica affissione istituzionale	1	2	5,60
63	Carozzani L. Via	Stendardo	Pubblica affissione commerciale	1	2	5,60
64	Carozzani L. Via	Stendardo	Pubblica affissione commerciale	1	2	5,60
65	Carozzani L. Via	Stendardo	Pubblica affissione istituzionale	1	2	5,60
66	Carozzani L. Via	Stendardo	Pubblica affissione commerciale	1	2	5,60
67	Primavera Viale	Stendardo	Pubblica affissione istituzionale	1	2	5,60
68	Calvecchia Via	Stendardo	Pubblica affissione istituzionale	1	2	5,60
69	Calvecchia Via	Stendardo	Pubblica affissione commerciale	1	2	5,60
70	Chiesanuova Via	Stendardo	Pubblica affissione istituzionale	1	2	5,60
71	San Giorgio	Stendardo	Pubblica affissione istituzionale	1	2	5,60
72	Trezza Via	Stendardo	Pubblica affissione commerciale	1	2	5,60
73	Garda Via	Poster	Affissione diretta	1	1	16,80
74	Armellina via	Stendardo	Pubblica affissione commerciale	1	2	5,60
75		Stendardo	Pubblica affissione istituzionale	1	2	5,60
76	Verdi Giuseppe Via	Tabella	Pubblica affissione commerciale	1	1	14,00
77	Verdi Giuseppe Via	Tabella	Pubblica affissione commerciale	1	1	14,00
78	Verdi Giuseppe Via	Tabella	Pubblica affissione commerciale	1	1	14,00
79	Giorgione Via	Stendardo	Pubblica affissione istituzionale	1	2	5,60
80	Calnova Via	Poster	Pubblica affissione commerciale	1	2	33,60
81	Giorgione Via	Poster	Pubblica affissione commerciale	1	1	16,80
82	Primavera Viale	Stendardo	Pubblica affissione commerciale	1	2	5,60
83	Garda Via	Poster	Affissione diretta	1	2	33,60
84	Como Via	Poster	Affissione diretta	1	1	16,80
85	Como Via	Poster	Pubblica affissione commerciale	1	2	33,60
86	Maestri del Lavoro Via	Stendardo	Pubblica affissione istituzionale	1	2	5,60
87	Garda Via	Poster	Affissione diretta	1	2	33,60
88	Garda Via	Poster	Affissione diretta	1	1	16,80
89	Laghi dei Via	Poster	Affissione diretta	1	1	16,80
90	Calvecchia Via	Poster	Affissione diretta	1	1	16,80
91	Laghi dei Via	Poster	Affissione diretta	1	2	33,60
92	Laghi dei Via	Poster	Affissione diretta	1	2	33,60
93	Laghi dei Via	Poster	Affissione diretta	1	2	33,60
94	Calvecchia Via	Poster	Affissione diretta	1	2	33,60
95	Verdi Giuseppe Via	Tabella	Pubblica affissione commerciale	1	1	14,00
96	Verdi Giuseppe Via	Tabella	Pubblica affissione commerciale	1	1	14,00
97	Verdi Giuseppe Via	Stendardo	Pubblica affissione commerciale	1	1	14,00
98	Roma Via	Poster	Pubblica affissione commerciale	1	2	33,60
99	Roma Via	Poster	Affissione diretta	1	2	33,60
100	Calnova Via	Poster	Affissione diretta	1	1	16,80
101	Trezza Via	Stendardo	Pubblica affissione istituzionale	1	2	5,60
102	Calnova Via	Poster	Affissione diretta	1	1	16,80
103	Calnova Via	Stendardo	Pubblica affissione commerciale	1	2	5,60
104	Calnova Via	Stendardo	Pubblica affissione commerciale	1	2	5,60
105	Calnova Via	Stendardo	Pubblica affissione commerciale	1	2	5,60
106	Calnova Via	Stendardo	Pubblica affissione commerciale	1	2	5,60
107	Calnova Via	Stendardo	Pubblica affissione commerciale	1	2	5,60
108	Calnova Via	Stendardo	Pubblica affissione commerciale	1	2	5,60
109	Unità d'Italia Via	Stendardo	Pubblica affissione commerciale	1	2	5,60
110	Girardi A. Via	Stendardo	Pubblica affissione istituzionale	1	2	5,60
111	Falcone Via	Stendardo	Pubblica affissione istituzionale	1	2	5,60
112	Borsellino Via	Stendardo	Pubblica affissione istituzionale	1	2	5,60
113	Girardi A. Via	Poster	Pubblica affissione commerciale	1	1	16,80
114	Maestri del Lavoro Via	Stendardo	Pubblica affissione commerciale	1	2	5,60
115	Aquileia Via	Poster	Pubblica affissione commerciale	1	2	33,60
116	Aquileia Via	Stendardo	Pubblica affissione commerciale	1	2	5,60
117	Pralungo Via	Tabella	Pubblica affissione commerciale	1	1	14,00
118	Pralungo Via	Tabella	Pubblica affissione commerciale	1	1	14,00
119	Pralungo Via	Tabella	Affissione diretta	1	1	14,00
120	Ungheria Libera Via	Stendardo	Pubblica affissione istituzionale	1	2	5,60

**PUBBLICA AFFISSIONE**  
**Riepilogo generale**

N.	Indirizzo	Tipologia	Utilizzo	N. el.	N. sp.	mq
121	Maestri del Lavoro Via	Poster	Pubblica affissione commerciale	1	1	16,80
122	Noventa Via	Stendardo	Affissione diretta	1	2	5,60
123	Noventa Via	Stendardo	Affissione diretta	1	2	5,60
124	Kennedy Jhon Via	Stendardo	Pubblica affissione commerciale	1	2	5,60
125	Noventa Via	Stendardo	Affissione diretta	1	2	5,60
126	Noventa Via	Stendardo	Affissione diretta	1	2	5,60
127	Noventa Via	Stendardo	Affissione diretta	1	2	5,60
128	Carrer Luigi Via	Stendardo	Affissione diretta	1	2	5,60
129	Carrer Luigi Via	Stendardo	Affissione diretta	1	2	5,60
130	Carozzani L. Via	Stendardo	Pubblica affissione commerciale	1	2	5,60
131	Laghi dei Via	Poster	Affissione diretta	1	2	33,60
		Totale	impianti:	136	mq	1.380,40

**PUBBLICA AFFISSIONE**  
**Riepilogo zona tariffaria**

<b>Zona tariffa: Normale</b>				<b>Mq. 1.083,60</b>
<b>Installazione: Esistente</b>				<b>Mq. 487,20</b>
UB 1	VIA: Rizzo A. Piazza		Fr. Poste	Mq. 5,6
UB 2	VIA: Rizzo A. Piazza		Fr. Poste	Mq. 5,6
UB 3	VIA: Rizzo A. Piazza		Fr. Poste	Mq. 5,6
UB 4	VIA: Rizzo A. Piazza		Fr. Parcheggio	Mq. 8,4
UB 9	VIA: Eraclea Via		Fr. Giardino	Mq. 5,6
UB 14	VIA: Baron G. Via	14		Mq. 5,6
UB 18	VIA: Alighieri Dante Via		Fr. via Verona	Mq. 5,6
UB 27	VIA: Libertà Viale della	75		Mq. 5,6
UB 30	VIA: Vizzotto Carlo Via	79		Mq. 5,6
UB 34	VIA: Giorgione Via	15		Mq. 2,8
UB 35	VIA: Bortolazzi G. Via	36		Mq. 5,6
UB 36	VIA: Bortolazzi G. Via	32		Mq. 5,6
UB 37	VIA: Bortolazzi G. Via			Mq. 5,6
UB 38	VIA: Bortolazzi G. Via	2		Mq. 5,6
UB 39	VIA: Bortolazzi G. Via		Fr. Scuola	Mq. 5,6
UB 44	VIA: Gorizia Via	9		Mq. 5,6
UB 48	VIA: De Gasperi Piazza	7		Mq. 5,6
UB 49	VIA: Gorizia Via			Mq. 5,6
UB 50	VIA: Tredici Martiri Via			Mq. 5,6
UB 59	VIA: Calnova Via		Calvecchia	Mq. 33,6
UB 61	VIA: Carozzani L. Via	74		Mq. 5,6
UB 62	VIA: Carozzani L. Via	19		Mq. 5,6
UB 65	VIA: Carozzani L. Via	3		Mq. 5,6
UB 68	VIA: Calvecchia Via	107		Mq. 5,6
UB 69	VIA: Calvecchia Via	52		Mq. 5,6
UB 70	VIA: Chiesanuova Via		Fr. Giardino	Mq. 5,6
UB 71	VIA: San Giorgio	10		Mq. 5,6
UB 74	VIA: Armellina via	81		Mq. 5,6
UB 83	VIA: Garda Via		ang. Laghi - parco commerciale	Mq. 33,6
UB 84	VIA: Como Via		ang. Iseo - parco commerciale	Mq. 16,8
UB 85	VIA: Como Via		ang. Garda - parco commerciale	Mq. 33,6
UB 87	VIA: Garda Via		ang. Barcis- parco commerciale	Mq. 33,6
UB 88	VIA: Garda Via		ang. Barcis- parco commerciale	Mq. 16,8
UB 89	VIA: Laghi dei Via		Parco commerciale	Mq. 16,8
UB 90	VIA: Calvecchia Via		Fr. Cadoro	Mq. 16,8
UB 91	VIA: Laghi dei Via		Parco commerciale	Mq. 33,6
UB 92	VIA: Laghi dei Via		Parco commerciale	Mq. 33,6
UB 93	VIA: Laghi dei Via		Parco commerciale	Mq. 33,6
UB 94	VIA: Calvecchia Via			Mq. 33,6

<b>Installazione: Nuovo inserimento</b>				<b>Mq. 596,40</b>
UB 16	VIA: Noventa Via			Mq. 5,6
UB 17	VIA: Noventa Via		lato Pizzeria da Mirco	Mq. 5,6
UB 19	VIA: Dobbiaco Via			Mq. 5,6
UB 21	VIA: La Pira Via	16		Mq. 5,6
UB 22	VIA: Alighieri Dante Via			Mq. 5,6
UB 40	VIA: La Pira Via		Lidl - Fr. Parcheggio	Mq. 5,6
UB 41	VIA: Noventa Via		Lidl - Fr. Parcheggio	Mq. 5,6
UB 46	VIA: Carrer Luigi Via			Mq. 5,6
UB 47	VIA: Carrer Luigi Via			Mq. 5,6
UB 51	VIA: Noventa Via		Lidl - Fr.Parch	Mq. 33,6
UB 53	VIA: Carrer Luigi Via			Mq. 5,6
UB 55	VIA: Saragat G. Via		Incrocio Turati	Mq. 5,6



**PUBBLICA AFFISSIONE**  
**Riepilogo zona tariffaria**

<b>Zona tariffa: Normale</b>				<b>Mq. 1.083,60</b>
Installazione: Nuovo inserimento				Mq. 596,40
UB 56	VIA: Carrer Luigi Via			Mq. 5,6
UB 57	VIA: Saragat G. Via			Mq. 5,6
UB 58	VIA: Saragat G. Via			Mq. 5,6
UB 60	VIA: Garda Via		Parco commerciale	Mq. 33,6
UB 67	VIA: Primavera Viale			Mq. 5,6
UB 72	VIA: Trezza Via			Mq. 5,6
UB 73	VIA: Garda Via		Parco commerciale	Mq. 16,8
UB 75	VIA:		Mad. d. Salute - Fr. Chiesa	Mq. 5,6
UB 76	VIA: Verdi Giuseppe Via		Muro Ospedale	Mq. 14
UB 77	VIA: Verdi Giuseppe Via		Muro Ospedale	Mq. 14
UB 78	VIA: Verdi Giuseppe Via		Muro Ospedale	Mq. 14
UB 79	VIA: Giorgione Via		Fr. Tabaccheria	Mq. 5,6
UB 81	VIA: Giorgione Via		Fr. Polizia di S	Mq. 16,8
UB 82	VIA: Primavera Viale		Fr. Cimitero	Mq. 5,6
UB 86	VIA: Maestri del Lavoro Via			Mq. 5,6
UB 95	VIA: Verdi Giuseppe Via		Muro Ospedale	Mq. 14
UB 96	VIA: Verdi Giuseppe Via		Muro Ospedale	Mq. 14
UB 97	VIA: Verdi Giuseppe Via		Muro Ospedale	Mq. 14
UB 98	VIA: Roma Via		Argine Piave	Mq. 33,6
UB 99	VIA: Roma Via		Argine Piave	Mq. 33,6
UB 100	VIA: Calnova Via			Mq. 16,8
UB 101	VIA: Trezza Via			Mq. 5,6
UB 102	VIA: Calnova Via			Mq. 16,8
UB 109	VIA: Unità d'Italia Via			Mq. 5,6
UB 110	VIA: Girardi A. Via		Pronto soccorso	Mq. 5,6
UB 111	VIA: Falcone Via			Mq. 5,6
UB 112	VIA: Borsellino Via			Mq. 5,6
UB 113	VIA: Girardi A. Via			Mq. 16,8
UB 114	VIA: Maestri del Lavoro Via			Mq. 5,6
UB 117	VIA: Pralungo Via		Muro campo sportivo	Mq. 14
UB 118	VIA: Pralungo Via		Muro campo sportivo	Mq. 14
UB 119	VIA: Pralungo Via		Muro campo sportivo	Mq. 14
UB 120	VIA: Ungheria Libera Via			Mq. 5,6
UB 121	VIA: Maestri del Lavoro Via			Mq. 16,8
UB 122	VIA: Noventa Via	195	SP. 83	Mq. 5,6
UB 123	VIA: Noventa Via	213		Mq. 5,6
UB 124	VIA: Kennedy Jhon Via			Mq. 5,6
UB 125	VIA: Noventa Via	221		Mq. 5,6
UB 126	VIA: Noventa Via			Mq. 5,6
UB 127	VIA: Noventa Via		Olimpia - Fr.e centro	Mq. 5,6
UB 128	VIA: Carrer Luigi Via			Mq. 5,6
UB 129	VIA: Carrer Luigi Via			Mq. 5,6
UB 130	VIA: Carozzani L. Via			Mq. 5,6
UB 131	VIA: Laghi dei Via			Mq. 33,6

**PUBBLICA AFFISSIONE**  
**Riepilogo zona tariffaria**

<b>Zona tariffa: Speciale</b>			<b>Mq.</b>	<b>296,80</b>
<b>Installazione: Esistente</b>			<b>Mq.</b>	<b>190,40</b>
UB 5	VIA: Battisti C. Via	Ridosso Argine	Mq.	33,6
UB 6	VIA: De Gasperi Piazza	7	Mq.	5,6
UB 7	VIA: De Gasperi Piazza	7	Mq.	5,6
UB 8	VIA: Eraclea Via	33	Mq.	5,6
UB 10	VIA: Lungo Piave Inferiore Via		Mq.	16,8
UB 11	VIA: Baron G. Via	Fr. Stazione	Mq.	5,6
UB 12	VIA: Baron G. Via	33	Mq.	5,6
UB 13	VIA: Baron G. Via	20	Mq.	5,6
UB 15	VIA: Baron G. Via	12	Mq.	5,6
UB 20	VIA: Alighieri Dante Via	6	Mq.	5,6
UB 23	VIA: Libertà Viale della		Mq.	5,6
UB 24	VIA: Libertà Viale della	Fr. Via Concordia	Mq.	5,6
UB 25	VIA: Libertà Viale della	53/55	Mq.	5,6
UB 26	VIA: Libertà Viale della	Fr. Scuola	Mq.	5,6
UB 28	VIA: Libertà Viale della	64	Mq.	5,6
UB 29	VIA: Calnova Via	8	Mq.	5,6
UB 31	VIA: Vizzotto Carlo Via	97	Mq.	5,6
UB 32	VIA: Tredici Martiri Via	225	Mq.	5,6
UB 33	VIA: Tredici Martiri Via	221	Mq.	5,6
UB 42	VIA: Calnova Via	2	Mq.	5,6
UB 43	VIA: Gorizia Via	6	Mq.	5,6
UB 45	VIA: Gorizia Via	10	Mq.	5,6
UB 52	VIA: Tredici Martiri Via		Mq.	5,6
UB 54	VIA: Tredici Martiri Via		Mq.	5,6
UB 63	VIA: Carozzani L. Via	13	Mq.	5,6
UB 64	VIA: Carozzani L. Via	44	Mq.	5,6
UB 66	VIA: Carozzani L. Via	Fr. Albergo	Mq.	5,6
<b>Installazione: Nuovo inserimento</b>			<b>Mq.</b>	<b>106,40</b>
UB 80	VIA: Calnova Via		Mq.	33,6
UB 103	VIA: Calnova Via	SP. 54	Mq.	5,6
UB 104	VIA: Calnova Via	SP. 54	Mq.	5,6
UB 105	VIA: Calnova Via	SP. 54	Mq.	5,6
UB 106	VIA: Calnova Via	SP. 54	Mq.	5,6
UB 107	VIA: Calnova Via	SP. 54	Mq.	5,6
UB 108	VIA: Calnova Via	SP. 54	Mq.	5,6
UB 115	VIA: Aquileia Via		Mq.	33,6
UB 116	VIA: Aquileia Via	Dentro parcheggio	Mq.	5,6

---

## Schede censuarie

---



**PUBBLICA AFFISSIONE**

Indirizzo:	Rizzo A. Piazza	Civ.:	Fr. Poste	N. ubicazione:	<b>1</b>
Frazione:	San Donà	Classif. strada	Zona tariffaria:	Normale	
Tipologia:	Stendardo		N. elementi:	1	
Categoria:	Cartello		Proprietà:	Abaco	
Utilizzo:	Pubblica affissione istituzionale		Messaggio:		
Orientamento:	Parallelo		Stato di conservazione:	Sufficiente	
Illuminazione:	Non luminoso				

**DIMENSIONI**

Lunghezza impianto:	0,00
Altezza impianto:	0,00
Profondità impianto:	0,00
Lungh. singolo elemento:	0,00
Altezza margine inferiore:	

Lunghezza spazio:	1,40
Altezza spazio:	2,00
Superficie spazio:	2,80
Numero. spazi:	2
Totale mq:	5,60

**DISTANZE**

	Prima	Dopo
Segnali di pericolo:		
Segnali di indicazione:		
Semafori:		
Intersezioni:		
Gallerie:		
Altri impianti (temporanei):	<input type="checkbox"/>	<input type="checkbox"/>
Marg. carreggiata:		
Dim. marciapiede:		
Edifici/Recinzioni:		

**COLLOCAZIONE**

<input type="checkbox"/> curva	<input type="checkbox"/> isola spartitraffico	<input type="checkbox"/> parapetto
<input type="checkbox"/> aderenza	<input type="checkbox"/> cavalcavia	<input type="checkbox"/> FS



Rilievo fotografico 001.jpg

Note:

Ambito vincolato:

Indirizzo:	Rizzo A. Piazza	Civ.:	Fr. Poste	N. ubicazione:	<b>2</b>
Frazione:	San Donà	Classif. strada	Zona tariffaria:	Normale	
Tipologia:	Stendardo		N. elementi:	1	
Categoria:	Cartello		Proprietà:	Abaco	
Utilizzo:	Pubblica affissione istituzionale		Messaggio:		
Orientamento:	Parallelo		Stato di conservazione:	Sufficiente	
Illuminazione:	Non luminoso				

**DIMENSIONI**

Lunghezza impianto:	0,00
Altezza impianto:	0,00
Profondità impianto:	0,00
Lungh. singolo elemento:	0,00
Altezza margine inferiore:	

Lunghezza spazio:	1,40
Altezza spazio:	2,00
Superficie spazio:	2,80
Numero. spazi:	2
Totale mq:	5,60

**DISTANZE**

	Prima	Dopo
Segnali di pericolo:		
Segnali di indicazione:		
Semafori:		
Intersezioni:		
Gallerie:		
Altri impianti (temporanei):	<input type="checkbox"/>	<input type="checkbox"/>
Marg. carreggiata:		
Dim. marciapiede:		
Edifici/Recinzioni:		

**COLLOCAZIONE**

<input type="checkbox"/> curva	<input type="checkbox"/> isola spartitraffico	<input type="checkbox"/> parapetto
<input type="checkbox"/> aderenza	<input type="checkbox"/> cavalcavia	<input type="checkbox"/> FS



Rilievo fotografico 002.jpg

Note:

Ambito vincolato:

**PUBBLICA AFFISSIONE**

Indirizzo:	Rizzo A. Piazza	Civ.:	Fr. Poste	N. ubicazione:	<b>3</b>
Frazione:	San Donà	Classif. strada	Zona tariffaria:	Normale	
Tipologia:	Stendardo		N. elementi:	1	
Categoria:	Cartello		Proprietà:	Abaco	
Utilizzo:	Pubblica affissione istituzionale		Messaggio:		
Orientamento:	Parallelo		Stato di conservazione:	Sufficiente	
Illuminazione:	Non luminoso				

**DIMENSIONI**

Lunghezza impianto:	0,00
Altezza impianto:	0,00
Profondità impianto:	0,00
Lungh. singolo elemento:	0,00
Altezza margine inferiore:	

Lunghezza spazio:	2,00
Altezza spazio:	1,40
Superficie spazio:	2,80
Numero. spazi:	2
Totale mq:	5,60

**DISTANZE**

	Prima	Dopo
Segnali di pericolo:		
Segnali di indicazione:		
Semafori:		
Intersezioni:		
Gallerie:		
Altri impianti (temporanei):	<input type="checkbox"/>	<input type="checkbox"/>
Marg. carreggiata:		
Dim. marciapiede:		
Edifici/Recinzioni:		

**COLLOCAZIONE**

<input type="checkbox"/> curva	<input type="checkbox"/> isola spartitraffico	<input type="checkbox"/> parapetto
<input type="checkbox"/> aderenza	<input type="checkbox"/> cavalcavia	<input type="checkbox"/> FS



Rilievo fotografico 003.jpg

Note:

Ambito vincolato:

Indirizzo:	Rizzo A. Piazza	Civ.:	Fr. Parcheggio	N. ubicazione:	<b>4</b>
Frazione:	San Donà	Classif. strada	Zona tariffaria:	Normale	
Tipologia:	Tabella		N. elementi:	6	
Categoria:	Impianto di pubblicità o propaganda		Proprietà:	Abaco	
Utilizzo:	Pubblica affissione istituzionale		Messaggio:		
Orientamento:	Parallelo		Stato di conservazione:	Sufficiente	
Illuminazione:	Non luminoso				

**DIMENSIONI**

Lunghezza impianto:	0,00
Altezza impianto:	0,00
Profondità impianto:	0,00
Lungh. singolo elemento:	0,00
Altezza margine inferiore:	

Lunghezza spazio:	1,00
Altezza spazio:	1,40
Superficie spazio:	1,40
Numero. spazi:	1
Totale mq:	8,40

**DISTANZE**

	Prima	Dopo
Segnali di pericolo:		
Segnali di indicazione:		
Semafori:		
Intersezioni:		
Gallerie:		
Altri impianti (temporanei):	<input type="checkbox"/>	<input type="checkbox"/>
Marg. carreggiata:		
Dim. marciapiede:		
Edifici/Recinzioni:		

**COLLOCAZIONE**

<input type="checkbox"/> curva	<input type="checkbox"/> isola spartitraffico	<input type="checkbox"/> parapetto
<input type="checkbox"/> aderenza	<input type="checkbox"/> cavalcavia	<input type="checkbox"/> FS



Rilievo fotografico 004.jpg

Note:

Ambito vincolato:

**PUBBLICA AFFISSIONE**

Indirizzo:	Battisti C. Via	Civ.:	Ridosso Argine	N. ubicazione:	<b>5</b>
Frazione:	San Donà	Classif. strada	Zona tariffaria:	Speciale	
Tipologia:	Poster		N. elementi:	1	
Categoria:	Cartello		Proprietà:	Abaco	
Utilizzo:	Pubblica affissione commerciale		Messaggio:		
Orientamento:	Parallelo				
Illuminazione:	Non luminoso		Stato di conservazione:	Sufficiente	

**DIMENSIONI**

Lunghezza impianto:	0,00
Altezza impianto:	0,00
Profondità impianto:	0,00
Lungh. singolo elemento:	0,00
Altezza margine inferiore:	

Lunghezza spazio:	6,00
Altezza spazio:	2,80
Superficie spazio:	16,80
Numero. spazi:	2
Totale mq:	33,60

**DISTANZE**

	Prima	Dopo
Segnali di pericolo:		
Segnali di indicazione:		
Semafori:		
Intersezioni:		
Gallerie:		
Altri impianti (temporanei):	<input type="checkbox"/>	<input type="checkbox"/>
Marg. carreggiata:		
Dim. marciapiede:		
Edifici/Recinzioni:		

**COLLOCAZIONE**

<input type="checkbox"/> curva	<input type="checkbox"/> isola spartitraffico	<input type="checkbox"/> parapetto
<input type="checkbox"/> aderenza	<input type="checkbox"/> cavalcavia	<input type="checkbox"/> FS



Rilievo fotografico 005.jpg

Note:

Ambito vincolato: Vincolo Ambientate

Indirizzo:	De Gasperi Piazza	Civ.:	7	N. ubicazione:	<b>6</b>
Frazione:	San Donà	Classif. strada		Zona tariffaria:	Speciale
Tipologia:	Standardo			N. elementi:	1
Categoria:	Cartello			Proprietà:	Abaco
Utilizzo:	Pubblica affissione commerciale			Messaggio:	
Orientamento:	Parallelo				
Illuminazione:	Non luminoso			Stato di conservazione:	Sufficiente

**DIMENSIONI**

Lunghezza impianto:	0,00
Altezza impianto:	0,00
Profondità impianto:	0,00
Lungh. singolo elemento:	0,00
Altezza margine inferiore:	

Lunghezza spazio:	1,40
Altezza spazio:	2,00
Superficie spazio:	2,80
Numero. spazi:	2
Totale mq:	5,60

**DISTANZE**

	Prima	Dopo
Segnali di pericolo:		
Segnali di indicazione:		
Semafori:		
Intersezioni:		
Gallerie:		
Altri impianti (temporanei):	<input type="checkbox"/>	<input type="checkbox"/>
Marg. carreggiata:		
Dim. marciapiede:		
Edifici/Recinzioni:		

**COLLOCAZIONE**

<input type="checkbox"/> curva	<input type="checkbox"/> isola spartitraffico	<input type="checkbox"/> parapetto
<input type="checkbox"/> aderenza	<input type="checkbox"/> cavalcavia	<input type="checkbox"/> FS



Rilievo fotografico 006.jpg

Note:

Ambito vincolato:

**PUBBLICA AFFISSIONE**

Indirizzo: De Gasperi Piazza Civ.: 7  
 Frazione: San Donà Classif. strada  
 Tipologia: Stendardo  
 Categoria: Cartello  
 Utilizzo: Pubblica affissione commerciale  
 Orientamento: Parallelo  
 Illuminazione: Non luminoso

**DIMENSIONI**

Lunghezza impianto: 0,00  
 Altezza impianto: 0,00  
 Profondità impianto: 0,00  
 Lungh. singolo elemento: 0,00  
 Altezza margine inferiore:

**DISTANZE** Prima Dopo

Segnali di pericolo:  
 Segnali di indicazione:  
 Semafori:  
 Intersezioni:  
 Gallerie:  
 Altri impianti (temporanei):    
 Marg. carreggiata:  
 Dim. marciapiede:  
 Edifici/Recinzioni:

Rilievo fotografico 007.jpg

Note:

N. ubicazione: **7**  
 Zona tariffaria: Speciale  
 N. elementi: 1  
 Proprietà: Abaco  
 Messaggio:  
 Stato di conservazione: Sufficiente

Lunghezza spazio: 1,40  
 Altezza spazio: 2,00  
 Superficie spazio: 2,80  
 Numero. spazi: 2  
 Totale mq: 5,60

**COLLOCAZIONE**

curva  isola spartitraffico  parapetto  
 aderenza  cavalcavia  FS



Ambito vincolato:

Indirizzo: Eraclea Via Civ.: 33  
 Frazione: San Donà Classif. strada  
 Tipologia: Stendardo  
 Categoria: Cartello  
 Utilizzo: Pubblica affissione commerciale  
 Orientamento: Parallelo  
 Illuminazione: Non luminoso

**DIMENSIONI**

Lunghezza impianto: 0,00  
 Altezza impianto: 0,00  
 Profondità impianto: 0,00  
 Lungh. singolo elemento: 0,00  
 Altezza margine inferiore:

**DISTANZE** Prima Dopo

Segnali di pericolo:  
 Segnali di indicazione:  
 Semafori:  
 Intersezioni:  
 Gallerie:  
 Altri impianti (temporanei):    
 Marg. carreggiata:  
 Dim. marciapiede:  
 Edifici/Recinzioni:

Rilievo fotografico 008.jpg

Note:

N. ubicazione: **8**  
 Zona tariffaria: Speciale  
 N. elementi: 1  
 Proprietà: Abaco  
 Messaggio:  
 Stato di conservazione: Sufficiente

Lunghezza spazio: 2,00  
 Altezza spazio: 1,40  
 Superficie spazio: 2,80  
 Numero. spazi: 2  
 Totale mq: 5,60

**COLLOCAZIONE**

curva  isola spartitraffico  parapetto  
 aderenza  cavalcavia  FS



Ambito vincolato:



**PUBBLICA AFFISSIONE**

Indirizzo:	Eraclea Via	Civ.:	Fr. Giardino	N. ubicazione:	<b>9</b>
Frazione:	San Donà	Classif. strada	Zona tariffaria:	Normale	
Tipologia:	Stendardo		N. elementi:	1	
Categoria:	Cartello		Proprietà:	Abaco	
Utilizzo:	Pubblica affissione istituzionale		Messaggio:		
Orientamento:	Parallelo		Stato di conservazione:	Sufficiente	
Illuminazione:	Non luminoso				

**DIMENSIONI**

Lunghezza impianto:	0,00
Altezza impianto:	0,00
Profondità impianto:	0,00
Lungh. singolo elemento:	0,00
Altezza margine inferiore:	

Lunghezza spazio:	1,40
Altezza spazio:	2,00
Superficie spazio:	2,80
Numero. spazi:	2
Totale mq:	5,60

**DISTANZE**

	Prima	Dopo
Segnali di pericolo:		
Segnali di indicazione:		
Semafori:		
Intersezioni:		
Gallerie:		
Altri impianti (temporanei):	<input type="checkbox"/>	<input type="checkbox"/>
Marg. carreggiata:		
Dim. marciapiede:		
Edifici/Recinzioni:		

**COLLOCAZIONE**

<input type="checkbox"/> curva	<input type="checkbox"/> isola spartitraffico	<input type="checkbox"/> parapetto
<input type="checkbox"/> aderenza	<input type="checkbox"/> cavalcavia	<input type="checkbox"/> FS



Rilievo fotografico 009.jpg

Note:

Ambito vincolato:

Indirizzo:	Lungo Piave Inferiore Via	Civ.:	N. ubicazione:	<b>10</b>
Frazione:	San Donà	Classif. strada	Zona tariffaria:	Speciale
Tipologia:	Poster		N. elementi:	1
Categoria:	Cartello		Proprietà:	Abaco
Utilizzo:	Pubblica affissione commerciale		Messaggio:	
Orientamento:	Parallelo		Stato di conservazione:	Sufficiente
Illuminazione:	Non luminoso			

**DIMENSIONI**

Lunghezza impianto:	0,00
Altezza impianto:	0,00
Profondità impianto:	0,00
Lungh. singolo elemento:	0,00
Altezza margine inferiore:	

Lunghezza spazio:	6,00
Altezza spazio:	2,80
Superficie spazio:	16,80
Numero. spazi:	1
Totale mq:	16,80

**DISTANZE**

	Prima	Dopo
Segnali di pericolo:		
Segnali di indicazione:		
Semafori:		
Intersezioni:		
Gallerie:		
Altri impianti (temporanei):	<input type="checkbox"/>	<input type="checkbox"/>
Marg. carreggiata:		
Dim. marciapiede:		
Edifici/Recinzioni:		

**COLLOCAZIONE**

<input type="checkbox"/> curva	<input type="checkbox"/> isola spartitraffico	<input type="checkbox"/> parapetto
<input type="checkbox"/> aderenza	<input type="checkbox"/> cavalcavia	<input type="checkbox"/> FS



Rilievo fotografico 010.jpg

Note:

Ambito vincolato: Vincolo Ambientate

**PUBBLICA AFFISSIONE**

Indirizzo:	Baron G. Via	Civ.:	Fr. Stazione	N. ubicazione:	<b>11</b>
Frazione:	San Donà	Classif. strada	Zona tariffaria:	Speciale	
Tipologia:	StANDARD		N. elementi:	1	
Categoria:	Cartello		Proprietà:	Abaco	
Utilizzo:	Pubblica affissione commerciale		Messaggio:		
Orientamento:	Parallelo		Stato di conservazione:	Sufficiente	
Illuminazione:	Non luminoso				

**DIMENSIONI**

Lunghezza impianto:	0,00
Altezza impianto:	0,00
Profondità impianto:	0,00
Lungh. singolo elemento:	0,00
Altezza margine inferiore:	

Lunghezza spazio:	1,40
Altezza spazio:	2,00
Superficie spazio:	2,80
Numero. spazi:	2
Totale mq:	5,60

**DISTANZE**

	Prima	Dopo
Segnali di pericolo:		
Segnali di indicazione:		
Semafori:		
Intersezioni:		
Gallerie:		
Altri impianti (temporanei):	<input type="checkbox"/>	<input type="checkbox"/>
Marg. carreggiata:		
Dim. marciapiede:		
Edifici/Recinzioni:		

**COLLOCAZIONE**

<input type="checkbox"/> curva	<input type="checkbox"/> isola spartitraffico	<input type="checkbox"/> parapetto
<input type="checkbox"/> aderenza	<input type="checkbox"/> cavalcavia	<input type="checkbox"/> FS



Rilievo fotografico 011.jpg

Note:

Ambito vincolato:

Indirizzo:	Baron G. Via	Civ.: 33	N. ubicazione:	<b>12</b>
Frazione:	San Donà	Classif. strada	Zona tariffaria:	Speciale
Tipologia:	StANDARD		N. elementi:	1
Categoria:	Cartello		Proprietà:	Abaco
Utilizzo:	Pubblica affissione commerciale		Messaggio:	
Orientamento:	Parallelo		Stato di conservazione:	Sufficiente
Illuminazione:	Non luminoso			

**DIMENSIONI**

Lunghezza impianto:	0,00
Altezza impianto:	0,00
Profondità impianto:	0,00
Lungh. singolo elemento:	0,00
Altezza margine inferiore:	

Lunghezza spazio:	1,40
Altezza spazio:	2,00
Superficie spazio:	2,80
Numero. spazi:	2
Totale mq:	5,60

**DISTANZE**

	Prima	Dopo
Segnali di pericolo:		
Segnali di indicazione:		
Semafori:		
Intersezioni:		
Gallerie:		
Altri impianti (temporanei):	<input type="checkbox"/>	<input type="checkbox"/>
Marg. carreggiata:		
Dim. marciapiede:		
Edifici/Recinzioni:		

**COLLOCAZIONE**

<input type="checkbox"/> curva	<input type="checkbox"/> isola spartitraffico	<input type="checkbox"/> parapetto
<input type="checkbox"/> aderenza	<input type="checkbox"/> cavalcavia	<input type="checkbox"/> FS



Rilievo fotografico 012.jpg

Note:

Ambito vincolato:

**PUBBLICA AFFISSIONE**

Indirizzo: Baron G. Via Civ.: 20  
 Frazione: San Donà Classif. strada  
 Tipologia: Stendardo  
 Categoria: Cartello  
 Utilizzo: Pubblica affissione commerciale  
 Orientamento: Parallelo  
 Illuminazione: Non luminoso

**DIMENSIONI**

Lunghezza impianto: 0,00  
 Altezza impianto: 0,00  
 Profondità impianto: 0,00  
 Lungh. singolo elemento: 0,00  
 Altezza margine inferiore:

**DISTANZE** Prima Dopo

Segnali di pericolo:  
 Segnali di indicazione:  
 Semafori:  
 Intersezioni:  
 Gallerie:  
 Altri impianti (temporanei):    
 Marg. carreggiata:  
 Dim. marciapiede:  
 Edifici/Recinzioni:

Rilievo fotografico 013.jpg

Note:

N. ubicazione: **13**  
 Zona tariffaria: Speciale  
 N. elementi: 1  
 Proprietà: Abaco  
 Messaggio:  
 Stato di conservazione: Sufficiente

Lunghezza spazio: 2,00  
 Altezza spazio: 1,40  
 Superficie spazio: 2,80  
 Numero. spazi: 2  
 Totale mq: 5,60

**COLLOCAZIONE**

curva  isola spartitraffico  parapetto  
 aderenza  cavalcavia  FS



Ambito vincolato:

Indirizzo: Baron G. Via Civ.: 14  
 Frazione: San Donà Classif. strada  
 Tipologia: Stendardo  
 Categoria: Cartello  
 Utilizzo: Pubblica affissione istituzionale  
 Orientamento: Parallelo  
 Illuminazione: Non luminoso

**DIMENSIONI**

Lunghezza impianto: 0,00  
 Altezza impianto: 0,00  
 Profondità impianto: 0,00  
 Lungh. singolo elemento: 0,00  
 Altezza margine inferiore:

**DISTANZE** Prima Dopo

Segnali di pericolo:  
 Segnali di indicazione:  
 Semafori:  
 Intersezioni:  
 Gallerie:  
 Altri impianti (temporanei):    
 Marg. carreggiata:  
 Dim. marciapiede:  
 Edifici/Recinzioni:

Rilievo fotografico 014.jpg

Note:

N. ubicazione: **14**  
 Zona tariffaria: Normale  
 N. elementi: 1  
 Proprietà: Abaco  
 Messaggio:  
 Stato di conservazione: Sufficiente

Lunghezza spazio: 1,40  
 Altezza spazio: 2,00  
 Superficie spazio: 2,80  
 Numero. spazi: 2  
 Totale mq: 5,60

**COLLOCAZIONE**

curva  isola spartitraffico  parapetto  
 aderenza  cavalcavia  FS



Ambito vincolato:

**PUBBLICA AFFISSIONE**

Indirizzo: Baron G. Via Civ.: 12  
 Frazione: San Donà Classif. strada  
 Tipologia: Stendardo  
 Categoria: Cartello  
 Utilizzo: Pubblica affissione commerciale  
 Orientamento: Parallelo  
 Illuminazione: Non luminoso

**DIMENSIONI**

Lunghezza impianto: 0,00  
 Altezza impianto: 0,00  
 Profondità impianto: 0,00  
 Lungh. singolo elemento: 0,00  
 Altezza margine inferiore:

**DISTANZE** Prima Dopo

Segnali di pericolo:  
 Segnali di indicazione:  
 Semafori:  
 Intersezioni:  
 Gallerie:  
 Altri impianti (temporanei):    
 Marg. carreggiata:  
 Dim. marciapiede:  
 Edifici/Recinzioni:

Rilievo fotografico 015.jpg

Note:

N. ubicazione: **15**  
 Zona tariffaria: Speciale  
 N. elementi: 1  
 Proprietà: Abaco  
 Messaggio:  
 Stato di conservazione: Sufficiente

Lunghezza spazio: 1,40  
 Altezza spazio: 2,00  
 Superficie spazio: 2,80  
 Numero. spazi: 2  
 Totale mq: 5,60

**COLLOCAZIONE**

curva  isola spartitraffico  parapetto  
 aderenza  cavalcavia  FS



Ambito vincolato:

Indirizzo: Noventa Via Civ.:  
 Frazione: San Donà Classif. strada  
 Tipologia: Stendardo  
 Categoria: Cartello  
 Utilizzo: Pubblica affissione commerciale  
 Orientamento: Parallelo  
 Illuminazione: Non luminoso

**DIMENSIONI**

Lunghezza impianto: 0,00  
 Altezza impianto: 0,00  
 Profondità impianto: 0,00  
 Lungh. singolo elemento: 0,00  
 Altezza margine inferiore:

**DISTANZE** Prima Dopo

Segnali di pericolo:  
 Segnali di indicazione:  
 Semafori:  
 Intersezioni:  
 Gallerie:  
 Altri impianti (temporanei):    
 Marg. carreggiata:  
 Dim. marciapiede:  
 Edifici/Recinzioni:

Rilievo fotografico 016.jpg

Note: ex 138

N. ubicazione: **16**  
 Zona tariffaria: Normale  
 N. elementi: 1  
 Proprietà: Abaco  
 Messaggio:  
 Stato di conservazione: Nuovo inserimento

Lunghezza spazio: 2,00  
 Altezza spazio: 1,40  
 Superficie spazio: 2,80  
 Numero. spazi: 2  
 Totale mq: 5,60

**COLLOCAZIONE**

curva  isola spartitraffico  parapetto  
 aderenza  cavalcavia  FS



Ambito vincolato:

**PUBBLICA AFFISSIONE**

Indirizzo:	Noventa Via	Civ.:	lato Pizzeria da Mirco	N. ubicazione:	<b>17</b>
Frazione:	San Donà	Classif. strada	Zona tariffaria:	Normale	
Tipologia:	Stendardo		N. elementi:	1	
Categoria:	Cartello		Proprietà:	Abaco	
Utilizzo:	Pubblica affissione commerciale		Messaggio:		
Orientamento:	Parallelo				
Illuminazione:	Non luminoso		Stato di conservazione:	Nuovo inserimento	

**DIMENSIONI**

Lunghezza impianto:	0,00
Altezza impianto:	0,00
Profondità impianto:	0,00
Lungh. singolo elemento:	0,00
Altezza margine inferiore:	

Lunghezza spazio:	2,00
Altezza spazio:	1,40
Superficie spazio:	2,80
Numero. spazi:	2
Totale mq:	5,60

**DISTANZE**

	Prima	Dopo
Segnali di pericolo:		
Segnali di indicazione:		
Semafori:		
Intersezioni:		
Gallerie:		
Altri impianti (temporanei):	<input type="checkbox"/>	<input type="checkbox"/>
Marg. carreggiata:		
Dim. marciapiede:		
Edifici/Recinzioni:		

**COLLOCAZIONE**

<input type="checkbox"/> curva	<input type="checkbox"/> isola spartitraffico	<input type="checkbox"/> parapetto
<input type="checkbox"/> aderenza	<input type="checkbox"/> cavalcavia	<input type="checkbox"/> FS



Rilievo fotografico 017.jpg

Note: ex 137

Ambito vincolato:

Indirizzo:	Alighieri Dante Via	Civ.:	Fr. via Verona	N. ubicazione:	<b>18</b>
Frazione:	San Donà	Classif. strada	Zona tariffaria:	Normale	
Tipologia:	Stendardo		N. elementi:	1	
Categoria:	Cartello		Proprietà:	Abaco	
Utilizzo:	Pubblica affissione istituzionale		Messaggio:		
Orientamento:	Parallelo				
Illuminazione:	Non luminoso		Stato di conservazione:	Sufficiente	

**DIMENSIONI**

Lunghezza impianto:	0,00
Altezza impianto:	0,00
Profondità impianto:	0,00
Lungh. singolo elemento:	0,00
Altezza margine inferiore:	

Lunghezza spazio:	1,40
Altezza spazio:	2,00
Superficie spazio:	2,80
Numero. spazi:	2
Totale mq:	5,60

**DISTANZE**

	Prima	Dopo
Segnali di pericolo:		
Segnali di indicazione:		
Semafori:		
Intersezioni:		
Gallerie:		
Altri impianti (temporanei):	<input type="checkbox"/>	<input type="checkbox"/>
Marg. carreggiata:		
Dim. marciapiede:		
Edifici/Recinzioni:		

**COLLOCAZIONE**

<input type="checkbox"/> curva	<input type="checkbox"/> isola spartitraffico	<input type="checkbox"/> parapetto
<input type="checkbox"/> aderenza	<input type="checkbox"/> cavalcavia	<input type="checkbox"/> FS



Rilievo fotografico 018.jpg

Note:

Ambito vincolato:

**PUBBLICA AFFISSIONE**

Indirizzo: Dobbiaco Via Civ.:  
 Frazione: San Donà Classif. strada  
 Tipologia: Stendardo  
 Categoria: Cartello  
 Utilizzo: Pubblica affissione istituzionale  
 Orientamento: Parallelo  
 Illuminazione: Non luminoso

**DIMENSIONI**

Lunghezza impianto: 0,00  
 Altezza impianto: 0,00  
 Profondità impianto: 0,00  
 Lungh. singolo elemento: 0,00  
 Altezza margine inferiore:

**DISTANZE** Prima Dopo

Segnali di pericolo:  
 Segnali di indicazione:  
 Semafori:  
 Intersezioni:  
 Gallerie:  
 Altri impianti (temporanei):    
 Marg. carreggiata:  
 Dim. marciapiede:  
 Edifici/Recinzioni:

Rilievo fotografico 019.jpg

Note: ex 149

N. ubicazione: **19**  
 Zona tariffaria: Normale  
 N. elementi: 1  
 Proprietà: Abaco  
 Messaggio:  
 Stato di conservazione: Nuovo inserimento

Lunghezza spazio: 1,40  
 Altezza spazio: 2,00  
 Superficie spazio: 2,80  
 Numero. spazi: 2  
 Totale mq: 5,60

**COLLOCAZIONE**

curva  isola spartitraffico  parapetto  
 aderenza  cavalcavia  FS



Ambito vincolato:

Indirizzo: Alighieri Dante Via Civ.: 6  
 Frazione: San Donà Classif. strada  
 Tipologia: Stendardo  
 Categoria: Cartello  
 Utilizzo: Pubblica affissione commerciale  
 Orientamento: Parallelo  
 Illuminazione: Non luminoso

**DIMENSIONI**

Lunghezza impianto: 0,00  
 Altezza impianto: 0,00  
 Profondità impianto: 0,00  
 Lungh. singolo elemento: 0,00  
 Altezza margine inferiore:

**DISTANZE** Prima Dopo

Segnali di pericolo:  
 Segnali di indicazione:  
 Semafori:  
 Intersezioni:  
 Gallerie:  
 Altri impianti (temporanei):    
 Marg. carreggiata:  
 Dim. marciapiede:  
 Edifici/Recinzioni:

Rilievo fotografico 020.jpg

Note:

N. ubicazione: **20**  
 Zona tariffaria: Speciale  
 N. elementi: 1  
 Proprietà: Abaco  
 Messaggio:  
 Stato di conservazione: Sufficiente

Lunghezza spazio: 1,40  
 Altezza spazio: 2,00  
 Superficie spazio: 2,80  
 Numero. spazi: 2  
 Totale mq: 5,60

**COLLOCAZIONE**

curva  isola spartitraffico  parapetto  
 aderenza  cavalcavia  FS



Ambito vincolato:

**PUBBLICA AFFISSIONE**

Indirizzo: La Pira Via Civ.: 16  
 Frazione: San Donà Classif. strada  
 Tipologia: Stendardo  
 Categoria: Cartello  
 Utilizzo: Pubblica affissione commerciale  
 Orientamento: Parallelo  
 Illuminazione: Non luminoso

**DIMENSIONI**

Lunghezza impianto: 0,00  
 Altezza impianto: 0,00  
 Profondità impianto: 0,00  
 Lungh. singolo elemento: 0,00  
 Altezza margine inferiore:

**DISTANZE** Prima Dopo

Segnali di pericolo:  
 Segnali di indicazione:  
 Semafori:  
 Intersezioni:  
 Gallerie:  
 Altri impianti (temporanei):    
 Marg. carreggiata:  
 Dim. marciapiede:  
 Edifici/Recinzioni:

Rilievo fotografico 021\_n.jpg

Note: (ex 174)

N. ubicazione: **21**  
 Zona tariffaria: Normale  
 N. elementi: 1  
 Proprietà: Abaco  
 Messaggio:  
 Stato di conservazione: Nuovo inserimento

Lunghezza spazio: 2,00  
 Altezza spazio: 1,40  
 Superficie spazio: 2,80  
 Numero. spazi: 2  
 Totale mq: 5,60

**COLLOCAZIONE**

curva  isola spartitraffico  parapetto  
 aderenza  cavalcavia  FS



Ambito vincolato:

Indirizzo: Alighieri Dante Via Civ.:  
 Frazione: San Donà Classif. strada  
 Tipologia: Stendardo  
 Categoria: Cartello  
 Utilizzo: Pubblica affissione commerciale  
 Orientamento: Parallelo  
 Illuminazione: Non luminoso

**DIMENSIONI**

Lunghezza impianto: 0,00  
 Altezza impianto: 0,00  
 Profondità impianto: 0,00  
 Lungh. singolo elemento: 0,00  
 Altezza margine inferiore:

**DISTANZE** Prima Dopo

Segnali di pericolo:  
 Segnali di indicazione:  
 Semafori:  
 Intersezioni:  
 Gallerie:  
 Altri impianti (temporanei):    
 Marg. carreggiata:  
 Dim. marciapiede:  
 Edifici/Recinzioni:

Rilievo fotografico 022.jpg

Note: ex 142

N. ubicazione: **22**  
 Zona tariffaria: Normale  
 N. elementi: 1  
 Proprietà: Abaco  
 Messaggio:  
 Stato di conservazione: Nuovo inserimento

Lunghezza spazio: 2,00  
 Altezza spazio: 1,40  
 Superficie spazio: 2,80  
 Numero. spazi: 2  
 Totale mq: 5,60

**COLLOCAZIONE**

curva  isola spartitraffico  parapetto  
 aderenza  cavalcavia  FS



Ambito vincolato:

**PUBBLICA AFFISSIONE**

Indirizzo:	Libertà Viale della	Civ.:	N. ubicazione:	<b>23</b>
Frazione:	San Donà	Classif. strada	Zona tariffaria:	Speciale
Tipologia:	Stendardo		N. elementi:	1
Categoria:	Cartello		Proprietà:	Abaco
Utilizzo:	Pubblica affissione commerciale		Messaggio:	
Orientamento:	Parallelo			
Illuminazione:	Non luminoso		Stato di conservazione:	Sufficiente

**DIMENSIONI**

Lunghezza impianto:	0,00
Altezza impianto:	0,00
Profondità impianto:	0,00
Lungh. singolo elemento:	0,00
Altezza margine inferiore:	

Lunghezza spazio:	2,00
Altezza spazio:	1,40
Superficie spazio:	2,80
Numero. spazi:	2
Totale mq:	5,60

**DISTANZE**

	Prima	Dopo
Segnali di pericolo:		
Segnali di indicazione:		
Semafori:		
Intersezioni:		
Gallerie:		
Altri impianti (temporanei):	<input type="checkbox"/>	<input type="checkbox"/>
Marg. carreggiata:		
Dim. marciapiede:		
Edifici/Recinzioni:		

**COLLOCAZIONE**

<input type="checkbox"/> curva	<input type="checkbox"/> isola spartitraffico	<input type="checkbox"/> parapetto
<input type="checkbox"/> aderenza	<input type="checkbox"/> cavalcavia	<input type="checkbox"/> FS



Rilievo fotografico 023.jpg

Note:

Ambito vincolato:

Indirizzo:	Libertà Viale della	Civ.:	Fr. Via Concordia	N. ubicazione:	<b>24</b>
Frazione:	San Donà	Classif. strada	Zona tariffaria:	Speciale	
Tipologia:	Stendardo		N. elementi:	1	
Categoria:	Cartello		Proprietà:	Abaco	
Utilizzo:	Pubblica affissione commerciale		Messaggio:		
Orientamento:	Parallelo				
Illuminazione:	Non luminoso		Stato di conservazione:	Sufficiente	

**DIMENSIONI**

Lunghezza impianto:	0,00
Altezza impianto:	0,00
Profondità impianto:	0,00
Lungh. singolo elemento:	0,00
Altezza margine inferiore:	

Lunghezza spazio:	1,40
Altezza spazio:	2,00
Superficie spazio:	2,80
Numero. spazi:	2
Totale mq:	5,60

**DISTANZE**

	Prima	Dopo
Segnali di pericolo:		
Segnali di indicazione:		
Semafori:		
Intersezioni:		
Gallerie:		
Altri impianti (temporanei):	<input type="checkbox"/>	<input type="checkbox"/>
Marg. carreggiata:		
Dim. marciapiede:		
Edifici/Recinzioni:		

**COLLOCAZIONE**

<input type="checkbox"/> curva	<input type="checkbox"/> isola spartitraffico	<input type="checkbox"/> parapetto
<input type="checkbox"/> aderenza	<input type="checkbox"/> cavalcavia	<input type="checkbox"/> FS



Rilievo fotografico 024.jpg

Note:

Ambito vincolato:



**PUBBLICA AFFISSIONE**

Indirizzo: Libertà Viale della Civ.: 53/5  
 Frazione: San Donà Classif. strada  
 Tipologia: Stendardo  
 Categoria: Cartello  
 Utilizzo: Pubblica affissione commerciale  
 Orientamento: Parallelo  
 Illuminazione: Non luminoso

**DIMENSIONI**

Lunghezza impianto: 0,00  
 Altezza impianto: 0,00  
 Profondità impianto: 0,00  
 Lungh. singolo elemento: 0,00  
 Altezza margine inferiore:

**DISTANZE** Prima Dopo

Segnali di pericolo:  
 Segnali di indicazione:  
 Semafori:  
 Intersezioni:  
 Gallerie:  
 Altri impianti (temporanei):    
 Marg. carreggiata:  
 Dim. marciapiede:  
 Edifici/Recinzioni:

Rilievo fotografico 025.jpg

Note:

Indirizzo: Libertà Viale della Civ.:  
 Frazione: San Donà Classif. strada  
 Tipologia: Stendardo  
 Categoria: Cartello  
 Utilizzo: Pubblica affissione commerciale  
 Orientamento: Parallelo  
 Illuminazione: Non luminoso

**DIMENSIONI**

Lunghezza impianto: 0,00  
 Altezza impianto: 0,00  
 Profondità impianto: 0,00  
 Lungh. singolo elemento: 0,00  
 Altezza margine inferiore:

**DISTANZE** Prima Dopo

Segnali di pericolo:  
 Segnali di indicazione:  
 Semafori:  
 Intersezioni:  
 Gallerie:  
 Altri impianti (temporanei):    
 Marg. carreggiata:  
 Dim. marciapiede:  
 Edifici/Recinzioni:

Rilievo fotografico 026.jpg

Note:

N. ubicazione: **25**  
 Zona tariffaria: Speciale  
 N. elementi: 1  
 Proprietà: Abaco  
 Messaggio:  
 Stato di conservazione: Sufficiente

Lunghezza spazio: 2,00  
 Altezza spazio: 1,40  
 Superficie spazio: 2,80  
 Numero. spazi: 2  
 Totale mq: 5,60

**COLLOCAZIONE**

curva  isola spartitraffico  parapetto  
 aderenza  cavalcavia  FS



Ambito vincolato:

Fr. Scuola N. ubicazione: **26**  
 Zona tariffaria: Speciale  
 N. elementi: 1  
 Proprietà: Abaco  
 Messaggio:  
 Stato di conservazione: Sufficiente

Lunghezza spazio: 1,40  
 Altezza spazio: 2,00  
 Superficie spazio: 2,80  
 Numero. spazi: 2  
 Totale mq: 5,60

**COLLOCAZIONE**

curva  isola spartitraffico  parapetto  
 aderenza  cavalcavia  FS



Ambito vincolato:

**PUBBLICA AFFISSIONE**

Indirizzo: Libertà Viale della Civ.: 75  
 Frazione: San Donà Classif. strada  
 Tipologia: Stendardo  
 Categoria: Cartello  
 Utilizzo: Pubblica affissione istituzionale  
 Orientamento: Parallelo  
 Illuminazione: Non luminoso

**DIMENSIONI**

Lunghezza impianto: 0,00  
 Altezza impianto: 0,00  
 Profondità impianto: 0,00  
 Lungh. singolo elemento: 0,00  
 Altezza margine inferiore:

**DISTANZE** Prima Dopo

Segnali di pericolo:  
 Segnali di indicazione:  
 Semafori:  
 Intersezioni:  
 Gallerie:  
 Altri impianti (temporanei):    
 Marg. carreggiata:  
 Dim. marciapiede:  
 Edifici/Recinzioni:

Rilievo fotografico 027.jpg

Note:

N. ubicazione: **27**  
 Zona tariffaria: Normale  
 N. elementi: 1  
 Proprietà: Abaco  
 Messaggio:  
 Stato di conservazione: Sufficiente

Lunghezza spazio: 1,40  
 Altezza spazio: 2,00  
 Superficie spazio: 2,80  
 Numero. spazi: 2  
 Totale mq: 5,60

**COLLOCAZIONE**

curva  isola spartitraffico  parapetto  
 aderenza  cavalcavia  FS



Ambito vincolato:

Indirizzo: Libertà Viale della Civ.: 64  
 Frazione: San Donà Classif. strada  
 Tipologia: Stendardo  
 Categoria: Cartello  
 Utilizzo: Pubblica affissione commerciale  
 Orientamento: Parallelo  
 Illuminazione: Non luminoso

**DIMENSIONI**

Lunghezza impianto: 0,00  
 Altezza impianto: 0,00  
 Profondità impianto: 0,00  
 Lungh. singolo elemento: 0,00  
 Altezza margine inferiore:

**DISTANZE** Prima Dopo

Segnali di pericolo:  
 Segnali di indicazione:  
 Semafori:  
 Intersezioni:  
 Gallerie:  
 Altri impianti (temporanei):    
 Marg. carreggiata:  
 Dim. marciapiede:  
 Edifici/Recinzioni:

Rilievo fotografico 028.jpg


Note:

N. ubicazione: **28**  
 Zona tariffaria: Speciale  
 N. elementi: 1  
 Proprietà: Abaco  
 Messaggio:  
 Stato di conservazione: Sufficiente

Lunghezza spazio: 1,40  
 Altezza spazio: 2,00  
 Superficie spazio: 2,80  
 Numero. spazi: 2  
 Totale mq: 5,60

**COLLOCAZIONE**

curva  isola spartitraffico  parapetto  
 aderenza  cavalcavia  FS



Ambito vincolato:

**PUBBLICA AFFISSIONE**

Indirizzo: Calnova Via Civ.: 8  
 Frazione: San Donà Classif. strada  
 Tipologia: Stendardo  
 Categoria: Cartello  
 Utilizzo: Pubblica affissione commerciale  
 Orientamento: Parallelo  
 Illuminazione: Non luminoso

**DIMENSIONI**

Lunghezza impianto: 0,00  
 Altezza impianto: 0,00  
 Profondità impianto: 0,00  
 Lungh. singolo elemento: 0,00  
 Altezza margine inferiore:

**DISTANZE** Prima Dopo

Segnali di pericolo:  
 Segnali di indicazione:  
 Semafori:  
 Intersezioni:  
 Gallerie:  
 Altri impianti (temporanei):    
 Marg. carreggiata:  
 Dim. marciapiede:  
 Edifici/Recinzioni:

Rilievo fotografico 029.jpg

Note:

N. ubicazione: **29**  
 Zona tariffaria: Speciale  
 N. elementi: 1  
 Proprietà: Abaco  
 Messaggio:  
 Stato di conservazione: Sufficiente

Lunghezza spazio: 1,40  
 Altezza spazio: 2,00  
 Superficie spazio: 2,80  
 Numero. spazi: 2  
 Totale mq: 5,60

**COLLOCAZIONE**

curva  isola spartitraffico  parapetto  
 aderenza  cavalcavia  FS



Ambito vincolato:

Indirizzo: Vizzotto Carlo Via Civ.: 79  
 Frazione: San Donà Classif. strada  
 Tipologia: Stendardo  
 Categoria: Cartello  
 Utilizzo: Pubblica affissione istituzionale  
 Orientamento: Parallelo  
 Illuminazione: Non luminoso

**DIMENSIONI**

Lunghezza impianto: 0,00  
 Altezza impianto: 0,00  
 Profondità impianto: 0,00  
 Lungh. singolo elemento: 0,00  
 Altezza margine inferiore:

**DISTANZE** Prima Dopo

Segnali di pericolo:  
 Segnali di indicazione:  
 Semafori:  
 Intersezioni:  
 Gallerie:  
 Altri impianti (temporanei):    
 Marg. carreggiata:  
 Dim. marciapiede:  
 Edifici/Recinzioni:

Rilievo fotografico 030.jpg

Note:

N. ubicazione: **30**  
 Zona tariffaria: Normale  
 N. elementi: 1  
 Proprietà: Abaco  
 Messaggio:  
 Stato di conservazione: Sufficiente

Lunghezza spazio: 2,00  
 Altezza spazio: 1,40  
 Superficie spazio: 2,80  
 Numero. spazi: 2  
 Totale mq: 5,60

**COLLOCAZIONE**

curva  isola spartitraffico  parapetto  
 aderenza  cavalcavia  FS



Ambito vincolato:

**PUBBLICA AFFISSIONE**

Indirizzo: Vizzotto Carlo Via Civ.: 97  
 Frazione: San Donà Classif. strada  
 Tipologia: Stendardo  
 Categoria: Cartello  
 Utilizzo: Pubblica affissione commerciale  
 Orientamento: Parallelo  
 Illuminazione: Non luminoso

**DIMENSIONI**

Lunghezza impianto: 0,00  
 Altezza impianto: 0,00  
 Profondità impianto: 0,00  
 Lungh. singolo elemento: 0,00  
 Altezza margine inferiore:

**DISTANZE** Prima Dopo

Segnali di pericolo:  
 Segnali di indicazione:  
 Semafori:  
 Intersezioni:  
 Gallerie:  
 Altri impianti (temporanei):    
 Marg. carreggiata:  
 Dim. marciapiede:  
 Edifici/Recinzioni:

Rilievo fotografico 031.jpg

Note:

N. ubicazione: **31**  
 Zona tariffaria: Speciale  
 N. elementi: 1  
 Proprietà: Abaco  
 Messaggio:  
 Stato di conservazione: Sufficiente

Lunghezza spazio: 2,00  
 Altezza spazio: 1,40  
 Superficie spazio: 2,80  
 Numero. spazi: 2  
 Totale mq: 5,60

**COLLOCAZIONE**

curva  isola spartitraffico  parapetto  
 aderenza  cavalcavia  FS



Ambito vincolato:

Indirizzo: Tredici Martiri Via Civ.: 225  
 Frazione: San Donà Classif. strada  
 Tipologia: Stendardo  
 Categoria: Cartello  
 Utilizzo: Pubblica affissione commerciale  
 Orientamento: Parallelo  
 Illuminazione: Non luminoso

**DIMENSIONI**

Lunghezza impianto: 0,00  
 Altezza impianto: 0,00  
 Profondità impianto: 0,00  
 Lungh. singolo elemento: 0,00  
 Altezza margine inferiore:

**DISTANZE** Prima Dopo

Segnali di pericolo:  
 Segnali di indicazione:  
 Semafori:  
 Intersezioni:  
 Gallerie:  
 Altri impianti (temporanei):    
 Marg. carreggiata:  
 Dim. marciapiede:  
 Edifici/Recinzioni:

Rilievo fotografico 032.jpg

Note:

N. ubicazione: **32**  
 Zona tariffaria: Speciale  
 N. elementi: 1  
 Proprietà: Abaco  
 Messaggio:  
 Stato di conservazione: Sufficiente

Lunghezza spazio: 1,40  
 Altezza spazio: 2,00  
 Superficie spazio: 2,80  
 Numero. spazi: 2  
 Totale mq: 5,60

**COLLOCAZIONE**

curva  isola spartitraffico  parapetto  
 aderenza  cavalcavia  FS



Ambito vincolato:

**PUBBLICA AFFISSIONE**

Indirizzo: Tredici Martiri Via Civ.: 221  
 Frazione: San Donà Classif. strada  
 Tipologia: Stendardo  
 Categoria: Cartello  
 Utilizzo: Pubblica affissione commerciale  
 Orientamento: Parallelo  
 Illuminazione: Non luminoso

**DIMENSIONI**

Lunghezza impianto: 0,00  
 Altezza impianto: 0,00  
 Profondità impianto: 0,00  
 Lungh. singolo elemento: 0,00  
 Altezza margine inferiore:

**DISTANZE** Prima Dopo

Segnali di pericolo:  
 Segnali di indicazione:  
 Semafori:  
 Intersezioni:  
 Gallerie:  
 Altri impianti (temporanei):    
 Marg. carreggiata:  
 Dim. marciapiede:  
 Edifici/Recinzioni:

Rilievo fotografico 033.jpg

Note:

N. ubicazione: **33**  
 Zona tariffaria: Speciale  
 N. elementi: 1  
 Proprietà: Abaco  
 Messaggio:  
 Stato di conservazione: Sufficiente

Lunghezza spazio: 1,40  
 Altezza spazio: 2,00  
 Superficie spazio: 2,80  
 Numero. spazi: 2  
 Totale mq: 5,60

**COLLOCAZIONE**

curva  isola spartitraffico  parapetto  
 aderenza  cavalcavia  FS



Ambito vincolato:

Indirizzo: Giorgione Via Civ.: 15  
 Frazione: San Donà Classif. strada  
 Tipologia: Stendardo  
 Categoria: Cartello  
 Utilizzo: Pubblica affissione istituzionale  
 Orientamento: Parallelo  
 Illuminazione: Non luminoso

**DIMENSIONI**

Lunghezza impianto: 0,00  
 Altezza impianto: 0,00  
 Profondità impianto: 0,00  
 Lungh. singolo elemento: 0,00  
 Altezza margine inferiore:

**DISTANZE** Prima Dopo

Segnali di pericolo:  
 Segnali di indicazione:  
 Semafori:  
 Intersezioni:  
 Gallerie:  
 Altri impianti (temporanei):    
 Marg. carreggiata:  
 Dim. marciapiede:  
 Edifici/Recinzioni:

Rilievo fotografico 034.jpg

Note:

N. ubicazione: **34**  
 Zona tariffaria: Normale  
 N. elementi: 1  
 Proprietà: Abaco  
 Messaggio:  
 Stato di conservazione: Sufficiente

Lunghezza spazio: 1,40  
 Altezza spazio: 2,00  
 Superficie spazio: 2,80  
 Numero. spazi: 1  
 Totale mq: 2,80

**COLLOCAZIONE**

curva  isola spartitraffico  parapetto  
 aderenza  cavalcavia  FS



Ambito vincolato:

**PUBBLICA AFFISSIONE**

Indirizzo: Bortolazzi G. Via Civ.: 36  
 Frazione: San Donà Classif. strada  
 Tipologia: Stendardo  
 Categoria: Cartello  
 Utilizzo: Pubblica affissione commerciale  
 Orientamento: Parallelo  
 Illuminazione: Non luminoso

**DIMENSIONI**

Lunghezza impianto: 0,00  
 Altezza impianto: 0,00  
 Profondità impianto: 0,00  
 Lungh. singolo elemento: 0,00  
 Altezza margine inferiore:

**DISTANZE** Prima Dopo

Segnali di pericolo:  
 Segnali di indicazione:  
 Semafori:  
 Intersezioni:  
 Gallerie:  
 Altri impianti (temporanei):    
 Marg. carreggiata:  
 Dim. marciapiede:  
 Edifici/Recinzioni:

Rilievo fotografico 035.jpg

Note:

N. ubicazione: **35**  
 Zona tariffaria: Normale  
 N. elementi: 1  
 Proprietà: Abaco  
 Messaggio:  
 Stato di conservazione: Sufficiente

Lunghezza spazio: 1,40  
 Altezza spazio: 2,00  
 Superficie spazio: 2,80  
 Numero. spazi: 2  
 Totale mq: 5,60

**COLLOCAZIONE**

curva  isola spartitraffico  parapetto  
 aderenza  cavalcavia  FS



Ambito vincolato:

Indirizzo: Bortolazzi G. Via Civ.: 32  
 Frazione: San Donà Classif. strada  
 Tipologia: Stendardo  
 Categoria: Cartello  
 Utilizzo: Pubblica affissione istituzionale  
 Orientamento: Parallelo  
 Illuminazione: Non luminoso

**DIMENSIONI**

Lunghezza impianto: 0,00  
 Altezza impianto: 0,00  
 Profondità impianto: 0,00  
 Lungh. singolo elemento: 0,00  
 Altezza margine inferiore:

**DISTANZE** Prima Dopo

Segnali di pericolo:  
 Segnali di indicazione:  
 Semafori:  
 Intersezioni:  
 Gallerie:  
 Altri impianti (temporanei):    
 Marg. carreggiata:  
 Dim. marciapiede:  
 Edifici/Recinzioni:

Rilievo fotografico 036.jpg

Note:

N. ubicazione: **36**  
 Zona tariffaria: Normale  
 N. elementi: 1  
 Proprietà: Abaco  
 Messaggio:  
 Stato di conservazione: Sufficiente

Lunghezza spazio: 1,40  
 Altezza spazio: 2,00  
 Superficie spazio: 2,80  
 Numero. spazi: 2  
 Totale mq: 5,60

**COLLOCAZIONE**

curva  isola spartitraffico  parapetto  
 aderenza  cavalcavia  FS



Ambito vincolato:

**PUBBLICA AFFISSIONE**

Indirizzo:	Bortolazzi G. Via	Civ.:	N. ubicazione:	<b>37</b>
Frazione:	San Donà	Classif. strada	Zona tariffaria:	Normale
Tipologia:	Stendardo		N. elementi:	1
Categoria:	Cartello		Proprietà:	Abaco
Utilizzo:	Pubblica affissione commerciale		Messaggio:	
Orientamento:	Parallelo			
Illuminazione:	Non luminoso		Stato di conservazione:	Sufficiente

**DIMENSIONI**

Lunghezza impianto:	0,00
Altezza impianto:	0,00
Profondità impianto:	0,00
Lungh. singolo elemento:	0,00
Altezza margine inferiore:	

Lunghezza spazio:	1,40
Altezza spazio:	2,00
Superficie spazio:	2,80
Numero. spazi:	2
Totale mq:	5,60

**DISTANZE**                      Prima                      Dopo

Segnali di pericolo:		
Segnali di indicazione:		
Semafori:		
Intersezioni:		
Gallerie:		
Altri impianti (temporanei):	<input type="checkbox"/>	<input type="checkbox"/>
Marg. carreggiata:		
Dim. marciapiede:		
Edifici/Recinzioni:		

**COLLOCAZIONE**

<input type="checkbox"/> curva	<input type="checkbox"/> isola spartitraffico	<input type="checkbox"/> parapetto
<input type="checkbox"/> aderenza	<input type="checkbox"/> cavalcavia	<input type="checkbox"/> FS



Rilievo fotografico                      037.jpg

Note:

Ambito vincolato:

Indirizzo:	Bortolazzi G. Via	Civ.: 2	N. ubicazione:	<b>38</b>
Frazione:	San Donà	Classif. strada	Zona tariffaria:	Normale
Tipologia:	Stendardo		N. elementi:	1
Categoria:	Cartello		Proprietà:	Abaco
Utilizzo:	Pubblica affissione istituzionale		Messaggio:	
Orientamento:	Parallelo			
Illuminazione:	Non luminoso		Stato di conservazione:	Sufficiente

**DIMENSIONI**

Lunghezza impianto:	0,00
Altezza impianto:	0,00
Profondità impianto:	0,00
Lungh. singolo elemento:	0,00
Altezza margine inferiore:	

Lunghezza spazio:	2,00
Altezza spazio:	1,40
Superficie spazio:	2,80
Numero. spazi:	2
Totale mq:	5,60

**DISTANZE**                      Prima                      Dopo

Segnali di pericolo:		
Segnali di indicazione:		
Semafori:		
Intersezioni:		
Gallerie:		
Altri impianti (temporanei):	<input type="checkbox"/>	<input type="checkbox"/>
Marg. carreggiata:		
Dim. marciapiede:		
Edifici/Recinzioni:		

**COLLOCAZIONE**

<input type="checkbox"/> curva	<input type="checkbox"/> isola spartitraffico	<input type="checkbox"/> parapetto
<input type="checkbox"/> aderenza	<input type="checkbox"/> cavalcavia	<input type="checkbox"/> FS



Rilievo fotografico                      038.jpg

Note:

Ambito vincolato:

**PUBBLICA AFFISSIONE**

Indirizzo:	Bortolazzi G. Via	Civ.:	Fr. Scuola	N. ubicazione:	<b>39</b>
Frazione:	San Donà	Classif. strada	Zona tariffaria:	Normale	
Tipologia:	Stendardo		N. elementi:	1	
Categoria:	Cartello		Proprietà:	Abaco	
Utilizzo:	Pubblica affissione commerciale		Messaggio:		
Orientamento:	Parallelo		Stato di conservazione:	Sufficiente	
Illuminazione:	Non luminoso				

**DIMENSIONI**

Lunghezza impianto:	0,00
Altezza impianto:	0,00
Profondità impianto:	0,00
Lungh. singolo elemento:	0,00
Altezza margine inferiore:	

Lunghezza spazio:	1,40
Altezza spazio:	2,00
Superficie spazio:	2,80
Numero. spazi:	2
Totale mq:	5,60

**DISTANZE**

	Prima	Dopo
Segnali di pericolo:		
Segnali di indicazione:		
Semafori:		
Intersezioni:		
Gallerie:		
Altri impianti (temporanei):	<input type="checkbox"/>	<input type="checkbox"/>
Marg. carreggiata:		
Dim. marciapiede:		
Edifici/Recinzioni:		

**COLLOCAZIONE**

<input type="checkbox"/> curva	<input type="checkbox"/> isola spartitraffico	<input type="checkbox"/> parapetto
<input type="checkbox"/> aderenza	<input type="checkbox"/> cavalcavia	<input type="checkbox"/> FS



Rilievo fotografico 039.jpg

Note:

Ambito vincolato:

Indirizzo:	La Pira Via	Civ.:	Lidl - Fr. Parcheggio	N. ubicazione:	<b>40</b>
Frazione:	San Donà	Classif. strada	Zona tariffaria:	Normale	
Tipologia:	Stendardo		N. elementi:	1	
Categoria:	Cartello		Proprietà:	Abaco	
Utilizzo:	Pubblica affissione commerciale		Messaggio:		
Orientamento:	Ortagonale		Stato di conservazione:	Nuovo inserimento	
Illuminazione:	Non luminoso				

**DIMENSIONI**

Lunghezza impianto:	0,00
Altezza impianto:	0,00
Profondità impianto:	0,00
Lungh. singolo elemento:	0,00
Altezza margine inferiore:	

Lunghezza spazio:	2,00
Altezza spazio:	1,40
Superficie spazio:	2,80
Numero. spazi:	2
Totale mq:	5,60

**DISTANZE**

	Prima	Dopo
Segnali di pericolo:		
Segnali di indicazione:		
Semafori:		
Intersezioni:		
Gallerie:		
Altri impianti (temporanei):	<input type="checkbox"/>	<input type="checkbox"/>
Marg. carreggiata:		
Dim. marciapiede:		
Edifici/Recinzioni:		

**COLLOCAZIONE**

<input type="checkbox"/> curva	<input type="checkbox"/> isola spartitraffico	<input type="checkbox"/> parapetto
<input type="checkbox"/> aderenza	<input type="checkbox"/> cavalcavia	<input type="checkbox"/> FS



Rilievo fotografico 040\_n.jpg

Note: (ex 136)

Ambito vincolato:



**PUBBLICA AFFISSIONE**

Indirizzo:	Noventa Via	Civ.:	Lidl - Fr. Parcheggio	N. ubicazione:	<b>41</b>
Frazione:	San Donà	Classif. strada	Zona tariffaria:	Normale	
Tipologia:	Stendardo		N. elementi:	1	
Categoria:	Cartello		Proprietà:	Abaco	
Utilizzo:	Affissione diretta		Messaggio:		
Orientamento:	Parallelo				
Illuminazione:	Non luminoso		Stato di conservazione:	Nuovo inserimento	

**DIMENSIONI**

Lunghezza impianto:	0,00
Altezza impianto:	0,00
Profondità impianto:	0,00
Lungh. singolo elemento:	0,00
Altezza margine inferiore:	

Lunghezza spazio:	2,00
Altezza spazio:	1,40
Superficie spazio:	2,80
Numero. spazi:	2
Totale mq:	5,60

**DISTANZE**

	Prima	Dopo
Segnali di pericolo:		
Segnali di indicazione:		
Semafori:		
Intersezioni:		
Gallerie:		
Altri impianti (temporanei):	<input type="checkbox"/>	<input type="checkbox"/>
Marg. carreggiata:		
Dim. marciapiede:		
Edifici/Recinzioni:		

**COLLOCAZIONE**

<input type="checkbox"/> curva	<input type="checkbox"/> isola spartitraffico	<input type="checkbox"/> parapetto
<input type="checkbox"/> aderenza	<input type="checkbox"/> cavalcavia	<input type="checkbox"/> FS



Rilievo fotografico 041\_n.jpg

Note: PARALLELO ASSE STRADALE - SP.83

Ambito vincolato:

Indirizzo:	Calnova Via	Civ.: 2	N. ubicazione:	<b>42</b>
Frazione:	San Donà	Classif. strada	Zona tariffaria:	Speciale
Tipologia:	Stendardo		N. elementi:	1
Categoria:	Cartello		Proprietà:	Abaco
Utilizzo:	Pubblica affissione commerciale		Messaggio:	
Orientamento:	Parallelo			
Illuminazione:	Non luminoso		Stato di conservazione:	Sufficiente

**DIMENSIONI**

Lunghezza impianto:	0,00
Altezza impianto:	0,00
Profondità impianto:	0,00
Lungh. singolo elemento:	0,00
Altezza margine inferiore:	

Lunghezza spazio:	1,40
Altezza spazio:	2,00
Superficie spazio:	2,80
Numero. spazi:	2
Totale mq:	5,60

**DISTANZE**

	Prima	Dopo
Segnali di pericolo:		
Segnali di indicazione:		
Semafori:		
Intersezioni:		
Gallerie:		
Altri impianti (temporanei):	<input type="checkbox"/>	<input type="checkbox"/>
Marg. carreggiata:		
Dim. marciapiede:		
Edifici/Recinzioni:		

**COLLOCAZIONE**

<input type="checkbox"/> curva	<input type="checkbox"/> isola spartitraffico	<input type="checkbox"/> parapetto
<input type="checkbox"/> aderenza	<input type="checkbox"/> cavalcavia	<input type="checkbox"/> FS



Rilievo fotografico 042.jpg

Note:

Ambito vincolato:

**PUBBLICA AFFISSIONE**

Indirizzo: Gorizia Via Civ.: 6  
 Frazione: San Donà Classif. strada  
 Tipologia: Stendardo  
 Categoria: Cartello  
 Utilizzo: Pubblica affissione commerciale  
 Orientamento: Parallelo  
 Illuminazione: Non luminoso

**DIMENSIONI**

Lunghezza impianto: 0,00  
 Altezza impianto: 0,00  
 Profondità impianto: 0,00  
 Lungh. singolo elemento: 0,00  
 Altezza margine inferiore:

**DISTANZE** Prima Dopo

Segnali di pericolo:  
 Segnali di indicazione:  
 Semafori:  
 Intersezioni:  
 Gallerie:  
 Altri impianti (temporanei):    
 Marg. carreggiata:  
 Dim. marciapiede:  
 Edifici/Recinzioni:

Rilievo fotografico 043.jpg

Note:

N. ubicazione: **43**  
 Zona tariffaria: Speciale  
 N. elementi: 1  
 Proprietà: Abaco  
 Messaggio:  
 Stato di conservazione: Sufficiente

Lunghezza spazio: 1,40  
 Altezza spazio: 2,00  
 Superficie spazio: 2,80  
 Numero. spazi: 2  
 Totale mq: 5,60

**COLLOCAZIONE**

curva  isola spartitraffico  parapetto  
 aderenza  cavalcavia  FS



Ambito vincolato:

Indirizzo: Gorizia Via Civ.: 9  
 Frazione: San Donà Classif. strada  
 Tipologia: Stendardo  
 Categoria: Cartello  
 Utilizzo: Pubblica affissione istituzionale  
 Orientamento: Parallelo  
 Illuminazione: Non luminoso

**DIMENSIONI**

Lunghezza impianto: 0,00  
 Altezza impianto: 0,00  
 Profondità impianto: 0,00  
 Lungh. singolo elemento: 0,00  
 Altezza margine inferiore:

**DISTANZE** Prima Dopo

Segnali di pericolo:  
 Segnali di indicazione:  
 Semafori:  
 Intersezioni:  
 Gallerie:  
 Altri impianti (temporanei):    
 Marg. carreggiata:  
 Dim. marciapiede:  
 Edifici/Recinzioni:

Rilievo fotografico 044.jpg

Note:

N. ubicazione: **44**  
 Zona tariffaria: Normale  
 N. elementi: 1  
 Proprietà: Abaco  
 Messaggio:  
 Stato di conservazione: Sufficiente

Lunghezza spazio: 2,00  
 Altezza spazio: 1,40  
 Superficie spazio: 2,80  
 Numero. spazi: 2  
 Totale mq: 5,60

**COLLOCAZIONE**

curva  isola spartitraffico  parapetto  
 aderenza  cavalcavia  FS



Ambito vincolato:

**PUBBLICA AFFISSIONE**

Indirizzo: Gorizia Via Civ.: 10  
 Frazione: San Donà Classif. strada  
 Tipologia: Stendardo  
 Categoria: Cartello  
 Utilizzo: Pubblica affissione commerciale  
 Orientamento: Parallelo  
 Illuminazione: Non luminoso

**DIMENSIONI**

Lunghezza impianto: 0,00  
 Altezza impianto: 0,00  
 Profondità impianto: 0,00  
 Lungh. singolo elemento: 0,00  
 Altezza margine inferiore:

**DISTANZE** Prima Dopo

Segnali di pericolo:  
 Segnali di indicazione:  
 Semafori:  
 Intersezioni:  
 Gallerie:  
 Altri impianti (temporanei):    
 Marg. carreggiata:  
 Dim. marciapiede:  
 Edifici/Recinzioni:

Rilievo fotografico 045.jpg

Note:

N. ubicazione: **45**  
 Zona tariffaria: Speciale  
 N. elementi: 1  
 Proprietà: Abaco  
 Messaggio:  
 Stato di conservazione: Sufficiente

Lunghezza spazio: 1,40  
 Altezza spazio: 2,00  
 Superficie spazio: 2,80  
 Numero. spazi: 2  
 Totale mq: 5,60

**COLLOCAZIONE**

curva  isola spartitraffico  parapetto  
 aderenza  cavalcavia  FS



Ambito vincolato:

Indirizzo: Carrer Luigi Via Civ.:  
 Frazione: San Donà Classif. strada  
 Tipologia: Stendardo  
 Categoria: Cartello  
 Utilizzo: Pubblica affissione commerciale  
 Orientamento: Parallelo  
 Illuminazione: Non luminoso

**DIMENSIONI**

Lunghezza impianto: 0,00  
 Altezza impianto: 0,00  
 Profondità impianto: 0,00  
 Lungh. singolo elemento: 0,00  
 Altezza margine inferiore:

**DISTANZE** Prima Dopo

Segnali di pericolo:  
 Segnali di indicazione:  
 Semafori:  
 Intersezioni:  
 Gallerie:  
 Altri impianti (temporanei):    
 Marg. carreggiata:  
 Dim. marciapiede:  
 Edifici/Recinzioni:

Rilievo fotografico 046.jpg

Note: ex 145

N. ubicazione: **46**  
 Zona tariffaria: Normale  
 N. elementi: 1  
 Proprietà: Abaco  
 Messaggio:  
 Stato di conservazione: Nuovo inserimento

Lunghezza spazio: 1,40  
 Altezza spazio: 2,00  
 Superficie spazio: 2,80  
 Numero. spazi: 2  
 Totale mq: 5,60

**COLLOCAZIONE**

curva  isola spartitraffico  parapetto  
 aderenza  cavalcavia  FS



Ambito vincolato:

**PUBBLICA AFFISSIONE**

Indirizzo:	Carrer Luigi Via	Civ.:	N. ubicazione:	<b>47</b>
Frazione:	San Donà	Classif. strada	Zona tariffaria:	Normale
Tipologia:	Stendardo		N. elementi:	1
Categoria:	Cartello		Proprietà:	Abaco
Utilizzo:	Pubblica affissione commerciale		Messaggio:	
Orientamento:	Parallelo		Stato di conservazione:	Nuovo inserimento
Illuminazione:	Non luminoso			

**DIMENSIONI**

Lunghezza impianto:	0,00
Altezza impianto:	0,00
Profondità impianto:	0,00
Lungh. singolo elemento:	0,00
Altezza margine inferiore:	

Lunghezza spazio:	1,40
Altezza spazio:	2,00
Superficie spazio:	2,80
Numero. spazi:	2
Totale mq:	5,60

**DISTANZE**

	Prima	Dopo
Segnali di pericolo:		
Segnali di indicazione:		
Semafori:		
Intersezioni:		
Gallerie:		
Altri impianti (temporanei):	<input type="checkbox"/>	<input type="checkbox"/>
Marg. carreggiata:		
Dim. marciapiede:		
Edifici/Recinzioni:		

**COLLOCAZIONE**

<input type="checkbox"/> curva	<input type="checkbox"/> isola spartitraffico	<input type="checkbox"/> parapetto
<input type="checkbox"/> aderenza	<input type="checkbox"/> cavalcavia	<input type="checkbox"/> FS



Rilievo fotografico 047.jpg

Note: ex 144

Ambito vincolato:

Indirizzo:	De Gasperi Piazza	Civ.: 7	N. ubicazione:	<b>48</b>
Frazione:	San Donà	Classif. strada	Zona tariffaria:	Normale
Tipologia:	Stendardo		N. elementi:	1
Categoria:	Cartello		Proprietà:	Abaco
Utilizzo:	Pubblica affissione istituzionale		Messaggio:	
Orientamento:	Parallelo		Stato di conservazione:	Sufficiente
Illuminazione:	Non luminoso			

**DIMENSIONI**

Lunghezza impianto:	0,00
Altezza impianto:	0,00
Profondità impianto:	0,00
Lungh. singolo elemento:	0,00
Altezza margine inferiore:	

Lunghezza spazio:	2,00
Altezza spazio:	1,40
Superficie spazio:	2,80
Numero. spazi:	2
Totale mq:	5,60

**DISTANZE**

	Prima	Dopo
Segnali di pericolo:		
Segnali di indicazione:		
Semafori:		
Intersezioni:		
Gallerie:		
Altri impianti (temporanei):	<input type="checkbox"/>	<input type="checkbox"/>
Marg. carreggiata:		
Dim. marciapiede:		
Edifici/Recinzioni:		

**COLLOCAZIONE**

<input type="checkbox"/> curva	<input type="checkbox"/> isola spartitraffico	<input type="checkbox"/> parapetto
<input type="checkbox"/> aderenza	<input type="checkbox"/> cavalcavia	<input type="checkbox"/> FS



Rilievo fotografico 048.jpg

Note:

Ambito vincolato:

**PUBBLICA AFFISSIONE**

Indirizzo:	Gorizia Via	Civ.:	N. ubicazione:	<b>49</b>
Frazione:	San Donà	Classif. strada	Zona tariffaria:	Normale
Tipologia:	Stendardo		N. elementi:	1
Categoria:	Cartello		Proprietà:	Abaco
Utilizzo:	Pubblica affissione istituzionale		Messaggio:	
Orientamento:	Parallelo			
Illuminazione:	Non luminoso		Stato di conservazione:	Sufficiente

**DIMENSIONI**

Lunghezza impianto:	0,00
Altezza impianto:	0,00
Profondità impianto:	0,00
Lungh. singolo elemento:	0,00
Altezza margine inferiore:	

Lunghezza spazio:	1,40
Altezza spazio:	2,00
Superficie spazio:	2,80
Numero. spazi:	2
Totale mq:	5,60

**DISTANZE**                      Prima                      Dopo

Segnali di pericolo:		
Segnali di indicazione:		
Semafori:		
Intersezioni:		
Gallerie:		
Altri impianti (temporanei):	<input type="checkbox"/>	<input type="checkbox"/>
Marg. carreggiata:		
Dim. marciapiede:		
Edifici/Recinzioni:		

**COLLOCAZIONE**

<input type="checkbox"/> curva	<input type="checkbox"/> isola spartitraffico	<input type="checkbox"/> parapetto
<input type="checkbox"/> aderenza	<input type="checkbox"/> cavalcavia	<input type="checkbox"/> FS



Rilievo fotografico                      049.jpg

Note:

Ambito vincolato:

Indirizzo:	Tredici Martiri Via	Civ.:	N. ubicazione:	<b>50</b>
Frazione:	San Donà	Classif. strada	Zona tariffaria:	Normale
Tipologia:	Stendardo		N. elementi:	1
Categoria:	Cartello		Proprietà:	Abaco
Utilizzo:	Pubblica affissione istituzionale		Messaggio:	
Orientamento:	Parallelo			
Illuminazione:	Non luminoso		Stato di conservazione:	Sufficiente

**DIMENSIONI**

Lunghezza impianto:	0,00
Altezza impianto:	0,00
Profondità impianto:	0,00
Lungh. singolo elemento:	0,00
Altezza margine inferiore:	

Lunghezza spazio:	1,40
Altezza spazio:	2,00
Superficie spazio:	2,80
Numero. spazi:	2
Totale mq:	5,60

**DISTANZE**                      Prima                      Dopo

Segnali di pericolo:		
Segnali di indicazione:		
Semafori:		
Intersezioni:		
Gallerie:		
Altri impianti (temporanei):	<input type="checkbox"/>	<input type="checkbox"/>
Marg. carreggiata:		
Dim. marciapiede:		
Edifici/Recinzioni:		

**COLLOCAZIONE**

<input type="checkbox"/> curva	<input type="checkbox"/> isola spartitraffico	<input type="checkbox"/> parapetto
<input type="checkbox"/> aderenza	<input type="checkbox"/> cavalcavia	<input type="checkbox"/> FS



Rilievo fotografico                      050.jpg

Note:

Ambito vincolato:

**PUBBLICA AFFISSIONE**

Indirizzo:	Noventa Via	Civ.:	Lidl - Fr.Parch	N. ubicazione:	<b>51</b>
Frazione:	San Donà	Classif. strada	Zona tariffaria:	Normale	
Tipologia:	Poster		N. elementi:	1	
Categoria:	Cartello		Proprietà:	Abaco	
Utilizzo:	Affissione diretta		Messaggio:		
Orientamento:	Parallelo				
Illuminazione:	Non luminoso		Stato di conservazione:	Nuovo inserimento	

**DIMENSIONI**

Lunghezza impianto:	0,00
Altezza impianto:	0,00
Profondità impianto:	0,00
Lungh. singolo elemento:	0,00
Altezza margine inferiore:	

Lunghezza spazio:	6,00
Altezza spazio:	2,80
Superficie spazio:	16,80
Numero. spazi:	2
Totale mq:	33,60

**DISTANZE**

	Prima	Dopo
Segnali di pericolo:		
Segnali di indicazione:		
Semafori:		
Intersezioni:		
Gallerie:		
Altri impianti (temporanei):	<input type="checkbox"/>	<input type="checkbox"/>
Marg. carreggiata:		
Dim. marciapiede:		
Edifici/Recinzioni:		

**COLLOCAZIONE**

<input type="checkbox"/> curva	<input type="checkbox"/> isola spartitraffico	<input type="checkbox"/> parapetto
<input type="checkbox"/> aderenza	<input type="checkbox"/> cavalcavia	<input type="checkbox"/> FS



Rilievo fotografico 051\_n.jpg

Note: (ex 140)

Ambito vincolato:

Indirizzo:	Tredici Martiri Via	Civ.:		N. ubicazione:	<b>52</b>
Frazione:	San Donà	Classif. strada	Zona tariffaria:	Speciale	
Tipologia:	Standardo		N. elementi:	1	
Categoria:	Cartello		Proprietà:	Abaco	
Utilizzo:	Pubblica affissione commerciale		Messaggio:		
Orientamento:	Parallelo				
Illuminazione:	Non luminoso		Stato di conservazione:	Sufficiente	

**DIMENSIONI**

Lunghezza impianto:	0,00
Altezza impianto:	0,00
Profondità impianto:	0,00
Lungh. singolo elemento:	0,00
Altezza margine inferiore:	

Lunghezza spazio:	2,00
Altezza spazio:	1,40
Superficie spazio:	2,80
Numero. spazi:	2
Totale mq:	5,60

**DISTANZE**

	Prima	Dopo
Segnali di pericolo:		
Segnali di indicazione:		
Semafori:		
Intersezioni:		
Gallerie:		
Altri impianti (temporanei):	<input type="checkbox"/>	<input type="checkbox"/>
Marg. carreggiata:		
Dim. marciapiede:		
Edifici/Recinzioni:		

**COLLOCAZIONE**

<input type="checkbox"/> curva	<input type="checkbox"/> isola spartitraffico	<input type="checkbox"/> parapetto
<input type="checkbox"/> aderenza	<input type="checkbox"/> cavalcavia	<input type="checkbox"/> FS



Rilievo fotografico 052.jpg

Note:

Ambito vincolato:

**PUBBLICA AFFISSIONE**

Indirizzo:	Carrer Luigi Via	Civ.:	N. ubicazione:	<b>53</b>
Frazione:	San Donà	Classif. strada	Zona tariffaria:	Normale
Tipologia:	Stendardo		N. elementi:	1
Categoria:	Cartello		Proprietà:	Abaco
Utilizzo:	Pubblica affissione commerciale		Messaggio:	
Orientamento:	Parallelo		Stato di conservazione:	Nuovo inserimento
Illuminazione:	Non luminoso			

**DIMENSIONI**

Lunghezza impianto:	0,00
Altezza impianto:	0,00
Profondità impianto:	0,00
Lungh. singolo elemento:	0,00
Altezza margine inferiore:	

Lunghezza spazio:	1,40
Altezza spazio:	2,00
Superficie spazio:	2,80
Numero. spazi:	2
Totale mq:	5,60

**DISTANZE**

	Prima	Dopo
Segnali di pericolo:		
Segnali di indicazione:		
Semafori:		
Intersezioni:		
Gallerie:		
Altri impianti (temporanei):	25,00	<input type="checkbox"/>
Marg. carreggiata:		
Dim. marciapiede:		
Edifici/Recinzioni:		

**COLLOCAZIONE**

<input type="checkbox"/> curva	<input type="checkbox"/> isola spartitraffico	<input type="checkbox"/> parapetto
<input type="checkbox"/> aderenza	<input type="checkbox"/> cavalcavia	<input type="checkbox"/> FS



Rilievo fotografico 053.jpg

Note: ex 143

Ambito vincolato:

Indirizzo:	Tredici Martiri Via	Civ.:	N. ubicazione:	<b>54</b>
Frazione:	San Donà	Classif. strada	Zona tariffaria:	Speciale
Tipologia:	Stendardo		N. elementi:	1
Categoria:	Cartello		Proprietà:	Abaco
Utilizzo:	Pubblica affissione commerciale		Messaggio:	
Orientamento:	Parallelo		Stato di conservazione:	Sufficiente
Illuminazione:	Non luminoso			

**DIMENSIONI**

Lunghezza impianto:	0,00
Altezza impianto:	0,00
Profondità impianto:	0,00
Lungh. singolo elemento:	0,00
Altezza margine inferiore:	

Lunghezza spazio:	1,40
Altezza spazio:	2,00
Superficie spazio:	2,80
Numero. spazi:	2
Totale mq:	5,60

**DISTANZE**

	Prima	Dopo
Segnali di pericolo:		
Segnali di indicazione:		
Semafori:		
Intersezioni:		
Gallerie:		
Altri impianti (temporanei):		<input type="checkbox"/>
Marg. carreggiata:		
Dim. marciapiede:		
Edifici/Recinzioni:		

**COLLOCAZIONE**

<input type="checkbox"/> curva	<input type="checkbox"/> isola spartitraffico	<input type="checkbox"/> parapetto
<input type="checkbox"/> aderenza	<input type="checkbox"/> cavalcavia	<input type="checkbox"/> FS



Rilievo fotografico 054.jpg

Note:

Ambito vincolato:

**PUBBLICA AFFISSIONE**

Indirizzo:	Saragat G. Via	Civ.:	Incrocio Turati	N. ubicazione:	<b>55</b>
Frazione:	San Donà	Classif. strada	Zona tariffaria:	Normale	
Tipologia:	Stendardo		N. elementi:	1	
Categoria:	Cartello		Proprietà:	Abaco	
Utilizzo:	Pubblica affissione commerciale		Messaggio:		
Orientamento:	Parallelo				
Illuminazione:	Non luminoso		Stato di conservazione:	Nuovo inserimento	

**DIMENSIONI**

Lunghezza impianto:	0,00
Altezza impianto:	0,00
Profondità impianto:	0,00
Lungh. singolo elemento:	0,00
Altezza margine inferiore:	

Lunghezza spazio:	2,00
Altezza spazio:	1,40
Superficie spazio:	2,80
Numero. spazi:	2
Totale mq:	5,60

**DISTANZE**

	Prima	Dopo
Segnali di pericolo:		
Segnali di indicazione:		
Semafori:		
Intersezioni:		
Gallerie:		
Altri impianti (temporanei):	<input type="checkbox"/>	<input type="checkbox"/>
Marg. carreggiata:		
Dim. marciapiede:		
Edifici/Recinzioni:		

**COLLOCAZIONE**

<input type="checkbox"/> curva	<input type="checkbox"/> isola spartitraffico	<input type="checkbox"/> parapetto
<input type="checkbox"/> aderenza	<input type="checkbox"/> cavalcavia	<input type="checkbox"/> FS



Rilievo fotografico 055.jpg

Note:

Ambito vincolato:

Indirizzo:	Carrer Luigi Via	Civ.:		N. ubicazione:	<b>56</b>
Frazione:	San Donà	Classif. strada	Zona tariffaria:	Normale	
Tipologia:	Stendardo		N. elementi:	1	
Categoria:	Cartello		Proprietà:	Abaco	
Utilizzo:	Pubblica affissione commerciale		Messaggio:		
Orientamento:	Parallelo				
Illuminazione:	Non luminoso		Stato di conservazione:	Nuovo inserimento	

**DIMENSIONI**

Lunghezza impianto:	0,00
Altezza impianto:	0,00
Profondità impianto:	0,00
Lungh. singolo elemento:	0,00
Altezza margine inferiore:	

Lunghezza spazio:	1,40
Altezza spazio:	2,00
Superficie spazio:	2,80
Numero. spazi:	2
Totale mq:	5,60

**DISTANZE**

	Prima	Dopo
Segnali di pericolo:		
Segnali di indicazione:		
Semafori:		
Intersezioni:		
Gallerie:		
Altri impianti (temporanei):	<input type="checkbox"/>	<input type="checkbox"/>
Marg. carreggiata:		
Dim. marciapiede:		
Edifici/Recinzioni:		

**COLLOCAZIONE**

<input type="checkbox"/> curva	<input type="checkbox"/> isola spartitraffico	<input type="checkbox"/> parapetto
<input type="checkbox"/> aderenza	<input type="checkbox"/> cavalcavia	<input type="checkbox"/> FS



Rilievo fotografico 056.jpg

Note: ex 161

Ambito vincolato:



**PUBBLICA AFFISSIONE**

Indirizzo: Saragat G. Via Civ.:  
 Frazione: San Donà Classif. strada  
 Tipologia: Stendardo  
 Categoria: Cartello  
 Utilizzo: Pubblica affissione commerciale  
 Orientamento: Parallelo  
 Illuminazione: Non luminoso

**DIMENSIONI**

Lunghezza impianto: 0,00  
 Altezza impianto: 0,00  
 Profondità impianto: 0,00  
 Lungh. singolo elemento: 0,00  
 Altezza margine inferiore:

**DISTANZE** Prima Dopo

Segnali di pericolo:  
 Segnali di indicazione:  
 Semafori:  
 Intersezioni:  
 Gallerie:  
 Altri impianti (temporanei):    
 Marg. carreggiata:  
 Dim. marciapiede:  
 Edifici/Recinzioni:

Rilievo fotografico 057.jpg

Note:

N. ubicazione: **57**  
 Zona tariffaria: Normale  
 N. elementi: 1  
 Proprietà: Abaco  
 Messaggio:  
 Stato di conservazione: Nuovo inserimento

Lunghezza spazio: 1,40  
 Altezza spazio: 2,00  
 Superficie spazio: 2,80  
 Numero. spazi: 2  
 Totale mq: 5,60

**COLLOCAZIONE**

curva  isola spartitraffico  parapetto  
 aderenza  cavalcavia  FS



Ambito vincolato:

Indirizzo: Saragat G. Via Civ.:  
 Frazione: San Donà Classif. strada  
 Tipologia: Stendardo  
 Categoria: Cartello  
 Utilizzo: Pubblica affissione commerciale  
 Orientamento: Parallelo  
 Illuminazione: Non luminoso

**DIMENSIONI**

Lunghezza impianto: 0,00  
 Altezza impianto: 0,00  
 Profondità impianto: 0,00  
 Lungh. singolo elemento: 0,00  
 Altezza margine inferiore:

**DISTANZE** Prima Dopo

Segnali di pericolo:  
 Segnali di indicazione:  
 Semafori:  
 Intersezioni:  
 Gallerie:  
 Altri impianti (temporanei):    
 Marg. carreggiata:  
 Dim. marciapiede:  
 Edifici/Recinzioni:

Rilievo fotografico 058.jpg


Note:

N. ubicazione: **58**  
 Zona tariffaria: Normale  
 N. elementi: 1  
 Proprietà: Abaco  
 Messaggio:  
 Stato di conservazione: Nuovo inserimento

Lunghezza spazio: 2,00  
 Altezza spazio: 1,40  
 Superficie spazio: 2,80  
 Numero. spazi: 2  
 Totale mq: 5,60

**COLLOCAZIONE**

curva  isola spartitraffico  parapetto  
 aderenza  cavalcavia  FS



Ambito vincolato:

**PUBBLICA AFFISSIONE**

Indirizzo:	Calnova Via	Civ.:	Calvecchia	N. ubicazione:	<b>59</b>
Frazione:	San Donà	Classif. strada	Zona tariffaria:	Normale	
Tipologia:	Poster		N. elementi:	1	
Categoria:	Cartello		Proprietà:	Abaco	
Utilizzo:	Affissione diretta		Messaggio:		
Orientamento:	Parallelo				
Illuminazione:	Non luminoso		Stato di conservazione:	Sufficiente	

**DIMENSIONI**

Lunghezza impianto:	0,00
Altezza impianto:	0,00
Profondità impianto:	0,00
Lungh. singolo elemento:	0,00
Altezza margine inferiore:	

Lunghezza spazio:	6,00
Altezza spazio:	2,80
Superficie spazio:	16,80
Numero. spazi:	2
Totale mq:	33,60

**DISTANZE**

	Prima	Dopo
Segnali di pericolo:		
Segnali di indicazione:		
Semafori:		
Intersezioni:		
Gallerie:		
Altri impianti (temporanei):	<input type="checkbox"/>	<input type="checkbox"/>
Marg. carreggiata:		
Dim. marciapiede:		
Edifici/Recinzioni:		

**COLLOCAZIONE**

<input type="checkbox"/> curva	<input type="checkbox"/> isola spartitraffico	<input type="checkbox"/> parapetto
<input type="checkbox"/> aderenza	<input type="checkbox"/> cavalcavia	<input type="checkbox"/> FS



Rilievo fotografico 059.jpg

Note:

Ambito vincolato:

Indirizzo:	Garda Via	Civ.:	Parco commerciale	N. ubicazione:	<b>60</b>
Frazione:	San Donà	Classif. strada	Zona tariffaria:	Normale	
Tipologia:	Poster		N. elementi:	1	
Categoria:	Cartello		Proprietà:	Abaco	
Utilizzo:	Affissione diretta		Messaggio:		
Orientamento:	Parallelo				
Illuminazione:	Non luminoso		Stato di conservazione:	Nuovo inserimento	

**DIMENSIONI**

Lunghezza impianto:	0,00
Altezza impianto:	0,00
Profondità impianto:	0,00
Lungh. singolo elemento:	0,00
Altezza margine inferiore:	

Lunghezza spazio:	6,00
Altezza spazio:	2,80
Superficie spazio:	16,80
Numero. spazi:	2
Totale mq:	33,60

**DISTANZE**

	Prima	Dopo
Segnali di pericolo:		
Segnali di indicazione:		
Semafori:		
Intersezioni:		
Gallerie:		
Altri impianti (temporanei):	<input type="checkbox"/>	<input type="checkbox"/>
Marg. carreggiata:		
Dim. marciapiede:		
Edifici/Recinzioni:		

**COLLOCAZIONE**

<input type="checkbox"/> curva	<input type="checkbox"/> isola spartitraffico	<input type="checkbox"/> parapetto
<input type="checkbox"/> aderenza	<input type="checkbox"/> cavalcavia	<input type="checkbox"/> FS



Rilievo fotografico 060.jpg

Note: ex 176

Ambito vincolato:

**PUBBLICA AFFISSIONE**

Indirizzo: Carozzani L. Via Civ.: 74  
 Frazione: San Donà Classif. strada  
 Tipologia: Stendardo  
 Categoria: Cartello  
 Utilizzo: Pubblica affissione istituzionale  
 Orientamento: Parallelo  
 Illuminazione: Non luminoso

**DIMENSIONI**

Lunghezza impianto: 0,00  
 Altezza impianto: 0,00  
 Profondità impianto: 0,00  
 Lungh. singolo elemento: 0,00  
 Altezza margine inferiore:

**DISTANZE** Prima Dopo

Segnali di pericolo:  
 Segnali di indicazione:  
 Semafori:  
 Intersezioni:  
 Gallerie:  
 Altri impianti (temporanei):    
 Marg. carreggiata:  
 Dim. marciapiede:  
 Edifici/Recinzioni:

Rilievo fotografico 061.jpg

Note:

N. ubicazione: **61**  
 Zona tariffaria: Normale  
 N. elementi: 1  
 Proprietà: Abaco  
 Messaggio:  
 Stato di conservazione: Sufficiente

Lunghezza spazio: 1,40  
 Altezza spazio: 2,00  
 Superficie spazio: 2,80  
 Numero. spazi: 2  
 Totale mq: 5,60

**COLLOCAZIONE**

curva  isola spartitraffico  parapetto  
 aderenza  cavalcavia  FS



Ambito vincolato:

Indirizzo: Carozzani L. Via Civ.: 19  
 Frazione: San Donà Classif. strada  
 Tipologia: Stendardo  
 Categoria: Cartello  
 Utilizzo: Pubblica affissione istituzionale  
 Orientamento: Parallelo  
 Illuminazione: Non luminoso

**DIMENSIONI**

Lunghezza impianto: 0,00  
 Altezza impianto: 0,00  
 Profondità impianto: 0,00  
 Lungh. singolo elemento: 0,00  
 Altezza margine inferiore:

**DISTANZE** Prima Dopo

Segnali di pericolo:  
 Segnali di indicazione:  
 Semafori:  
 Intersezioni:  
 Gallerie:  
 Altri impianti (temporanei):    
 Marg. carreggiata:  
 Dim. marciapiede:  
 Edifici/Recinzioni:

Rilievo fotografico 062.jpg

Note:

N. ubicazione: **62**  
 Zona tariffaria: Normale  
 N. elementi: 1  
 Proprietà: Abaco  
 Messaggio:  
 Stato di conservazione: Sufficiente

Lunghezza spazio: 1,40  
 Altezza spazio: 2,00  
 Superficie spazio: 2,80  
 Numero. spazi: 2  
 Totale mq: 5,60

**COLLOCAZIONE**

curva  isola spartitraffico  parapetto  
 aderenza  cavalcavia  FS



Ambito vincolato:

**PUBBLICA AFFISSIONE**

Indirizzo: Carozzani L. Via Civ.: 13  
 Frazione: San Donà Classif. strada  
 Tipologia: Stendardo  
 Categoria: Cartello  
 Utilizzo: Pubblica affissione commerciale  
 Orientamento: Parallelo  
 Illuminazione: Non luminoso

**DIMENSIONI**

Lunghezza impianto: 0,00  
 Altezza impianto: 0,00  
 Profondità impianto: 0,00  
 Lungh. singolo elemento: 0,00  
 Altezza margine inferiore:

**DISTANZE** Prima Dopo

Segnali di pericolo:  
 Segnali di indicazione:  
 Semafori:  
 Intersezioni:  
 Gallerie:  
 Altri impianti (temporanei):    
 Marg. carreggiata:  
 Dim. marciapiede:  
 Edifici/Recinzioni:

Rilievo fotografico 063.jpg

Note:

N. ubicazione: **63**  
 Zona tariffaria: Speciale  
 N. elementi: 1  
 Proprietà: Abaco  
 Messaggio:  
 Stato di conservazione: Sufficiente

Lunghezza spazio: 2,00  
 Altezza spazio: 1,40  
 Superficie spazio: 2,80  
 Numero. spazi: 2  
 Totale mq: 5,60

**COLLOCAZIONE**

curva  isola spartitraffico  parapetto  
 aderenza  cavalcavia  FS



Ambito vincolato:

Indirizzo: Carozzani L. Via Civ.: 44  
 Frazione: San Donà Classif. strada  
 Tipologia: Stendardo  
 Categoria: Cartello  
 Utilizzo: Pubblica affissione commerciale  
 Orientamento: Parallelo  
 Illuminazione: Non luminoso

**DIMENSIONI**

Lunghezza impianto: 0,00  
 Altezza impianto: 0,00  
 Profondità impianto: 0,00  
 Lungh. singolo elemento: 0,00  
 Altezza margine inferiore:

**DISTANZE** Prima Dopo

Segnali di pericolo:  
 Segnali di indicazione:  
 Semafori:  
 Intersezioni:  
 Gallerie:  
 Altri impianti (temporanei):    
 Marg. carreggiata:  
 Dim. marciapiede:  
 Edifici/Recinzioni:

Rilievo fotografico 064.jpg

Note:

N. ubicazione: **64**  
 Zona tariffaria: Speciale  
 N. elementi: 1  
 Proprietà: Abaco  
 Messaggio:  
 Stato di conservazione: Sufficiente

Lunghezza spazio: 2,00  
 Altezza spazio: 1,40  
 Superficie spazio: 2,80  
 Numero. spazi: 2  
 Totale mq: 5,60

**COLLOCAZIONE**

curva  isola spartitraffico  parapetto  
 aderenza  cavalcavia  FS



Ambito vincolato:

**PUBBLICA AFFISSIONE**

Indirizzo: Carozzani L. Via Civ.: 3  
 Frazione: San Donà Classif. strada  
 Tipologia: Stendardo  
 Categoria: Cartello  
 Utilizzo: Pubblica affissione istituzionale  
 Orientamento: Parallelo  
 Illuminazione: Non luminoso

N. ubicazione: **65**

Zona tariffaria: Normale  
 N. elementi: 1  
 Proprietà: Abaco  
 Messaggio:  
 Stato di conservazione: Sufficiente

**DIMENSIONI**

Lunghezza impianto: 0,00  
 Altezza impianto: 0,00  
 Profondità impianto: 0,00  
 Lungh. singolo elemento: 0,00  
 Altezza margine inferiore:

Lunghezza spazio: 1,40  
 Altezza spazio: 2,00  
 Superficie spazio: 2,80  
 Numero. spazi: 2  
 Totale mq: 5,60

**DISTANZE** Prima Dopo

Segnali di pericolo:  
 Segnali di indicazione:  
 Semafori:  
 Intersezioni:  
 Gallerie:  
 Altri impianti (temporanei):    
 Marg. carreggiata:  
 Dim. marciapiede:  
 Edifici/Recinzioni:

**COLLOCAZIONE**

curva  isola spartitraffico  parapetto  
 aderenza  cavalcavia  FS



Rilievo fotografico 065.jpg

Note:

Ambito vincolato:

Indirizzo: Carozzani L. Via Civ.:  
 Frazione: San Donà Classif. strada  
 Tipologia: Stendardo  
 Categoria: Cartello  
 Utilizzo: Pubblica affissione commerciale  
 Orientamento: Parallelo  
 Illuminazione: Non luminoso

Fr. Albergo N. ubicazione: **66**

Zona tariffaria: Speciale  
 N. elementi: 1  
 Proprietà: Abaco  
 Messaggio:  
 Stato di conservazione: Sufficiente

**DIMENSIONI**

Lunghezza impianto: 0,00  
 Altezza impianto: 0,00  
 Profondità impianto: 0,00  
 Lungh. singolo elemento: 0,00  
 Altezza margine inferiore:

Lunghezza spazio: 1,40  
 Altezza spazio: 2,00  
 Superficie spazio: 2,80  
 Numero. spazi: 2  
 Totale mq: 5,60

**DISTANZE** Prima Dopo

Segnali di pericolo:  
 Segnali di indicazione:  
 Semafori:  
 Intersezioni:  
 Gallerie:  
 Altri impianti (temporanei):    
 Marg. carreggiata:  
 Dim. marciapiede:  
 Edifici/Recinzioni:

**COLLOCAZIONE**

curva  isola spartitraffico  parapetto  
 aderenza  cavalcavia  FS



Rilievo fotografico 066.jpg

Note:

Ambito vincolato:

**PUBBLICA AFFISSIONE**

Indirizzo: Primavera Viale Civ.:  
 Frazione: San Donà Classif. strada  
 Tipologia: Stendardo  
 Categoria: Cartello  
 Utilizzo: Pubblica affissione istituzionale  
 Orientamento: Parallelo  
 Illuminazione: Non luminoso

**DIMENSIONI**

Lunghezza impianto: 0,00  
 Altezza impianto: 0,00  
 Profondità impianto: 0,00  
 Lungh. singolo elemento: 0,00  
 Altezza margine inferiore:

**DISTANZE** Prima Dopo

Segnali di pericolo:  
 Segnali di indicazione:  
 Semafori:  
 Intersezioni:  
 Gallerie:  
 Altri impianti (temporanei):    
 Marg. carreggiata:  
 Dim. marciapiede:  
 Edifici/Recinzioni:

Rilievo fotografico 067.jpg

Note: ex 166 (ex 175) - Rimosso in fase di rifacimento pista ciclabile

Indirizzo: Calvecchia Via Civ.: 107  
 Frazione: San Donà Classif. strada  
 Tipologia: Stendardo  
 Categoria: Cartello  
 Utilizzo: Pubblica affissione istituzionale  
 Orientamento: Parallelo  
 Illuminazione: Non luminoso

**DIMENSIONI**

Lunghezza impianto: 0,00  
 Altezza impianto: 0,00  
 Profondità impianto: 0,00  
 Lungh. singolo elemento: 0,00  
 Altezza margine inferiore:

**DISTANZE** Prima Dopo

Segnali di pericolo:  
 Segnali di indicazione:  
 Semafori:  
 Intersezioni:  
 Gallerie:  
 Altri impianti (temporanei):    
 Marg. carreggiata:  
 Dim. marciapiede:  
 Edifici/Recinzioni:

Rilievo fotografico 068.jpg

Note:

N. ubicazione: **67**

Zona tariffaria: Normale  
 N. elementi: 1  
 Proprietà: Abaco  
 Messaggio:  
 Stato di conservazione: Nuovo inserimento

Lunghezza spazio: 2,00  
 Altezza spazio: 1,40  
 Superficie spazio: 2,80  
 Numero. spazi: 2  
 Totale mq: 5,60

**COLLOCAZIONE**

curva  isola spartitraffico  parapetto  
 aderenza  cavalcavia  FS



Ambito vincolato:

N. ubicazione: **68**

Zona tariffaria: Normale  
 N. elementi: 1  
 Proprietà: Abaco  
 Messaggio:  
 Stato di conservazione: Sufficiente

Lunghezza spazio: 1,40  
 Altezza spazio: 2,00  
 Superficie spazio: 2,80  
 Numero. spazi: 2  
 Totale mq: 5,60

**COLLOCAZIONE**

curva  isola spartitraffico  parapetto  
 aderenza  cavalcavia  FS



Ambito vincolato:

**PUBBLICA AFFISSIONE**

Indirizzo: Calvecchia Via Civ.: 52  
 Frazione: San Donà Classif. strada  
 Tipologia: Stendardo  
 Categoria: Cartello  
 Utilizzo: Pubblica affissione commerciale  
 Orientamento: Parallelo  
 Illuminazione: Non luminoso

**DIMENSIONI**

Lunghezza impianto: 0,00  
 Altezza impianto: 0,00  
 Profondità impianto: 0,00  
 Lungh. singolo elemento: 0,00  
 Altezza margine inferiore:

**DISTANZE** Prima Dopo

Segnali di pericolo:  
 Segnali di indicazione:  
 Semafori:  
 Intersezioni:  
 Gallerie:  
 Altri impianti (temporanei):    
 Marg. carreggiata:  
 Dim. marciapiede:  
 Edifici/Recinzioni:

Rilievo fotografico 069.jpg

Note: Rimosso in fase di rifacimento pista ciclabile

N. ubicazione: **69**  
 Zona tariffaria: Normale  
 N. elementi: 1  
 Proprietà: Abaco  
 Messaggio:  
 Stato di conservazione: Sufficiente

Lunghezza spazio: 1,40  
 Altezza spazio: 2,00  
 Superficie spazio: 2,80  
 Numero. spazi: 2  
 Totale mq: 5,60

**COLLOCAZIONE**

curva  isola spartitraffico  parapetto  
 aderenza  cavalcavia  FS



Ambito vincolato:

Indirizzo: Chiesanuova Via Civ.:  
 Frazione: Chiesanuova Classif. strada  
 Tipologia: Stendardo  
 Categoria: Cartello  
 Utilizzo: Pubblica affissione istituzionale  
 Orientamento: Parallelo  
 Illuminazione: Non luminoso

**DIMENSIONI**

Lunghezza impianto: 0,00  
 Altezza impianto: 0,00  
 Profondità impianto: 0,00  
 Lungh. singolo elemento: 0,00  
 Altezza margine inferiore:

**DISTANZE** Prima Dopo

Segnali di pericolo:  
 Segnali di indicazione:  
 Semafori:  
 Intersezioni:  
 Gallerie:  
 Altri impianti (temporanei):    
 Marg. carreggiata:  
 Dim. marciapiede:  
 Edifici/Recinzioni:

Rilievo fotografico 070.jpg

Note:

Fr. Giadino N. ubicazione: **70**  
 Zona tariffaria: Normale  
 N. elementi: 1  
 Proprietà: Abaco  
 Messaggio:  
 Stato di conservazione: Sufficiente

Lunghezza spazio: 1,40  
 Altezza spazio: 2,00  
 Superficie spazio: 2,80  
 Numero. spazi: 2  
 Totale mq: 5,60

**COLLOCAZIONE**

curva  isola spartitraffico  parapetto  
 aderenza  cavalcavia  FS



Ambito vincolato: Vincolo Ambientate

**PUBBLICA AFFISSIONE**

Indirizzo: San Giorgio Civ.: 10  
 Frazione: Grassaga Classif. strada  
 Tipologia: Stendardo  
 Categoria: Cartello  
 Utilizzo: Pubblica affissione istituzionale  
 Orientamento: Parallelo  
 Illuminazione: Non luminoso

**DIMENSIONI**

Lunghezza impianto: 0,00  
 Altezza impianto: 0,00  
 Profondità impianto: 0,00  
 Lungh. singolo elemento: 0,00  
 Altezza margine inferiore:

**DISTANZE** Prima Dopo

Segnali di pericolo:  
 Segnali di indicazione:  
 Semafori:  
 Intersezioni:  
 Gallerie:  
 Altri impianti (temporanei):    
 Marg. carreggiata:  
 Dim. marciapiede:  
 Edifici/Recinzioni:

Rilievo fotografico 071.jpg

Note:

N. ubicazione: **71**  
 Zona tariffaria: Normale  
 N. elementi: 1  
 Proprietà: Abaco  
 Messaggio:  
 Stato di conservazione: Sufficiente

Lunghezza spazio: 2,00  
 Altezza spazio: 1,40  
 Superficie spazio: 2,80  
 Numero. spazi: 2  
 Totale mq: 5,60

**COLLOCAZIONE**

curva  isola spartitraffico  parapetto  
 aderenza  cavalcavia  FS



Ambito vincolato:

Indirizzo: Trezza Via Civ.:  
 Frazione: San Donà Classif. strada  
 Tipologia: Stendardo  
 Categoria: Cartello  
 Utilizzo: Pubblica affissione commerciale  
 Orientamento: Parallelo  
 Illuminazione: Non luminoso

**DIMENSIONI**

Lunghezza impianto: 0,00  
 Altezza impianto: 0,00  
 Profondità impianto: 0,00  
 Lungh. singolo elemento: 0,00  
 Altezza margine inferiore:

**DISTANZE** Prima Dopo

Segnali di pericolo:  
 Segnali di indicazione:  
 Semafori:  
 Intersezioni:  
 Gallerie:  
 Altri impianti (temporanei):    
 Marg. carreggiata:  
 Dim. marciapiede:  
 Edifici/Recinzioni:

Rilievo fotografico 072.jpg

Note:

N. ubicazione: **72**  
 Zona tariffaria: Normale  
 N. elementi: 1  
 Proprietà: Abaco  
 Messaggio:  
 Stato di conservazione: Nuovo inserimento

Lunghezza spazio: 1,40  
 Altezza spazio: 2,00  
 Superficie spazio: 2,80  
 Numero. spazi: 2  
 Totale mq: 5,60

**COLLOCAZIONE**

curva  isola spartitraffico  parapetto  
 aderenza  cavalcavia  FS



Ambito vincolato:



**PUBBLICA AFFISSIONE**

Indirizzo:	Garda Via	Civ.:	Parco commerciale	N. ubicazione:	<b>73</b>
Frazione:	San Donà	Classif. strada	Zona tariffaria:	Normale	
Tipologia:	Poster		N. elementi:	1	
Categoria:	Cartello		Proprietà:	Abaco	
Utilizzo:	Affissione diretta		Messaggio:		
Orientamento:	Inclinato				
Illuminazione:	Non luminoso		Stato di conservazione:	Nuovo inserimento	

**DIMENSIONI**

Lunghezza impianto:	0,00
Altezza impianto:	0,00
Profondità impianto:	0,00
Lungh. singolo elemento:	0,00
Altezza margine inferiore:	

Lunghezza spazio:	6,00
Altezza spazio:	2,80
Superficie spazio:	16,80
Numero. spazi:	1
Totale mq:	16,80

**DISTANZE**

	Prima	Dopo
Segnali di pericolo:		
Segnali di indicazione:		
Semafori:		
Intersezioni:		
Gallerie:		
Altri impianti (temporanei):	<input type="checkbox"/>	<input type="checkbox"/>
Marg. carreggiata:		
Dim. marciapiede:		
Edifici/Recinzioni:		

**COLLOCAZIONE**

<input type="checkbox"/> curva	<input type="checkbox"/> isola spartitraffico	<input type="checkbox"/> parapetto
<input type="checkbox"/> aderenza	<input type="checkbox"/> cavalcavia	<input type="checkbox"/> FS



Rilievo fotografico 073\_n.jpg

Note:

Ambito vincolato:

Indirizzo:	Armellina via	Civ.: 81	N. ubicazione:	<b>74</b>
Frazione:	Passerella	Classif. strada	Zona tariffaria:	Normale
Tipologia:	Stendardo		N. elementi:	1
Categoria:	Cartello		Proprietà:	Abaco
Utilizzo:	Pubblica affissione commerciale		Messaggio:	
Orientamento:	Parallelo			
Illuminazione:	Non luminoso		Stato di conservazione:	Sufficiente

**DIMENSIONI**

Lunghezza impianto:	0,00
Altezza impianto:	0,00
Profondità impianto:	0,00
Lungh. singolo elemento:	0,00
Altezza margine inferiore:	

Lunghezza spazio:	2,00
Altezza spazio:	1,40
Superficie spazio:	2,80
Numero. spazi:	2
Totale mq:	5,60

**DISTANZE**

	Prima	Dopo
Segnali di pericolo:		
Segnali di indicazione:		
Semafori:		
Intersezioni:		
Gallerie:		
Altri impianti (temporanei):	<input type="checkbox"/>	<input type="checkbox"/>
Marg. carreggiata:		
Dim. marciapiede:		
Edifici/Recinzioni:		

**COLLOCAZIONE**

<input type="checkbox"/> curva	<input type="checkbox"/> isola spartitraffico	<input type="checkbox"/> parapetto
<input type="checkbox"/> aderenza	<input type="checkbox"/> cavalcavia	<input type="checkbox"/> FS



Rilievo fotografico 074.jpg

Note:

Ambito vincolato:

**PUBBLICA AFFISSIONE**

Indirizzo:	Civ.:	Mad. d. Salute - Fr. Chiesa	N. ubicazione:	<b>75</b>
Frazione:	Passerella	Classif. strada	Zona tariffaria:	Normale
Tipologia:	Stendardo		N. elementi:	1
Categoria:	Cartello		Proprietà:	Abaco
Utilizzo:	Pubblica affissione istituzionale		Messaggio:	
Orientamento:	Parallelo			
Illuminazione:	Non luminoso		Stato di conservazione:	Nuovo inserimento

**DIMENSIONI**

Lunghezza impianto:	0,00
Altezza impianto:	0,00
Profondità impianto:	0,00
Lungh. singolo elemento:	0,00
Altezza margine inferiore:	

Lunghezza spazio:	2,00
Altezza spazio:	1,40
Superficie spazio:	2,80
Numero. spazi:	2
Totale mq:	5,60

**DISTANZE**

	Prima	Dopo
Segnali di pericolo:		
Segnali di indicazione:		
Semafori:		
Intersezioni:		
Gallerie:		
Altri impianti (temporanei):	<input type="checkbox"/>	<input type="checkbox"/>
Marg. carreggiata:		
Dim. marciapiede:		
Edifici/Recinzioni:		

**COLLOCAZIONE**

<input type="checkbox"/> curva	<input type="checkbox"/> isola spartitraffico	<input type="checkbox"/> parapetto
<input type="checkbox"/> aderenza	<input type="checkbox"/> cavalcavia	<input type="checkbox"/> FS



Rilievo fotografico 075.jpg

Note:

Ambito vincolato:

Indirizzo:	Verdi Giuseppe Via	Civ.:	Muro Ospedale	N. ubicazione:	<b>76</b>
Frazione:	San Donà	Classif. strada	Zona tariffaria:	Normale	
Tipologia:	Tabella		N. elementi:	1	
Categoria:	Impianto di pubblicità o propaganda		Proprietà:	Abaco	
Utilizzo:	Pubblica affissione commerciale		Messaggio:		
Orientamento:	Parallelo				
Illuminazione:	Non luminoso		Stato di conservazione:	Nuovo inserimento	

**DIMENSIONI**

Lunghezza impianto:	0,00
Altezza impianto:	0,00
Profondità impianto:	0,00
Lungh. singolo elemento:	0,00
Altezza margine inferiore:	

Lunghezza spazio:	10,00
Altezza spazio:	1,40
Superficie spazio:	14,00
Numero. spazi:	1
Totale mq:	14,00

**DISTANZE**

	Prima	Dopo
Segnali di pericolo:		
Segnali di indicazione:		
Semafori:		
Intersezioni:		
Gallerie:		
Altri impianti (temporanei):	<input type="checkbox"/>	<input type="checkbox"/>
Marg. carreggiata:		
Dim. marciapiede:		
Edifici/Recinzioni:		

**COLLOCAZIONE**

<input type="checkbox"/> curva	<input type="checkbox"/> isola spartitraffico	<input type="checkbox"/> parapetto
<input type="checkbox"/> aderenza	<input type="checkbox"/> cavalcavia	<input type="checkbox"/> FS



Rilievo fotografico 076.jpg

Note:

Ambito vincolato:

**PUBBLICA AFFISSIONE**

Indirizzo:	Verdi Giuseppe Via	Civ.:	Muro Ospedale	N. ubicazione:	<b>77</b>
Frazione:	San Donà	Classif. strada	Zona tariffaria:	Normale	
Tipologia:	Tabella		N. elementi:	1	
Categoria:	Impianto di pubblicità o propaganda		Proprietà:	Abaco	
Utilizzo:	Pubblica affissione commerciale		Messaggio:		
Orientamento:	Parallelo		Stato di conservazione:	Nuovo inserimento	
Illuminazione:	Non luminoso				

**DIMENSIONI**

Lunghezza impianto:	0,00
Altezza impianto:	0,00
Profondità impianto:	0,00
Lungh. singolo elemento:	0,00
Altezza margine inferiore:	

Lunghezza spazio:	10,00
Altezza spazio:	1,40
Superficie spazio:	14,00
Numero. spazi:	1
Totale mq:	14,00

**DISTANZE**

	Prima	Dopo
Segnali di pericolo:		
Segnali di indicazione:		
Semafori:		
Intersezioni:		
Gallerie:		
Altri impianti (temporanei):	<input type="checkbox"/>	<input type="checkbox"/>
Marg. carreggiata:		
Dim. marciapiede:		
Edifici/Recinzioni:		

**COLLOCAZIONE**

<input type="checkbox"/> curva	<input type="checkbox"/> isola spartitraffico	<input type="checkbox"/> parapetto
<input type="checkbox"/> aderenza	<input type="checkbox"/> cavalcavia	<input type="checkbox"/> FS



Rilievo fotografico 077.jpg

Note:

Ambito vincolato:

Indirizzo:	Verdi Giuseppe Via	Civ.:	Muro Ospedale	N. ubicazione:	<b>78</b>
Frazione:	San Donà	Classif. strada	Zona tariffaria:	Normale	
Tipologia:	Tabella		N. elementi:	1	
Categoria:	Impianto di pubblicità o propaganda		Proprietà:	Abaco	
Utilizzo:	Pubblica affissione commerciale		Messaggio:		
Orientamento:	Parallelo		Stato di conservazione:	Nuovo inserimento	
Illuminazione:	Non luminoso				

**DIMENSIONI**

Lunghezza impianto:	0,00
Altezza impianto:	0,00
Profondità impianto:	0,00
Lungh. singolo elemento:	0,00
Altezza margine inferiore:	

Lunghezza spazio:	10,00
Altezza spazio:	1,40
Superficie spazio:	14,00
Numero. spazi:	1
Totale mq:	14,00

**DISTANZE**

	Prima	Dopo
Segnali di pericolo:		
Segnali di indicazione:		
Semafori:		
Intersezioni:		
Gallerie:		
Altri impianti (temporanei):	<input type="checkbox"/>	<input type="checkbox"/>
Marg. carreggiata:		
Dim. marciapiede:		
Edifici/Recinzioni:		

**COLLOCAZIONE**

<input type="checkbox"/> curva	<input type="checkbox"/> isola spartitraffico	<input type="checkbox"/> parapetto
<input type="checkbox"/> aderenza	<input type="checkbox"/> cavalcavia	<input type="checkbox"/> FS



Rilievo fotografico 078.jpg

Note:

Ambito vincolato:

**PUBBLICA AFFISSIONE**

Indirizzo:	Giorgione Via	Civ.:	Fr. Tabaccheria	N. ubicazione:	<b>79</b>
Frazione:	San Donà	Classif. strada	Zona tariffaria:	Normale	
Tipologia:	Stendardo		N. elementi:	1	
Categoria:	Cartello		Proprietà:	Abaco	
Utilizzo:	Pubblica affissione istituzionale		Messaggio:		
Orientamento:	Parallelo				
Illuminazione:	Non luminoso		Stato di conservazione:	Nuovo inserimento	

**DIMENSIONI**

Lunghezza impianto:	0,00
Altezza impianto:	0,00
Profondità impianto:	0,00
Lungh. singolo elemento:	0,00
Altezza margine inferiore:	

Lunghezza spazio:	2,00
Altezza spazio:	1,40
Superficie spazio:	2,80
Numero. spazi:	2
Totale mq:	5,60

**DISTANZE**

	Prima	Dopo
Segnali di pericolo:		
Segnali di indicazione:		
Semafori:		
Intersezioni:		
Gallerie:		
Altri impianti (temporanei):	<input type="checkbox"/>	<input type="checkbox"/>
Marg. carreggiata:		
Dim. marciapiede:		
Edifici/Recinzioni:		

**COLLOCAZIONE**

<input type="checkbox"/> curva	<input type="checkbox"/> isola spartitraffico	<input type="checkbox"/> parapetto
<input type="checkbox"/> aderenza	<input type="checkbox"/> cavalcavia	<input type="checkbox"/> FS



Rilievo fotografico 079.jpg

Note:

Ambito vincolato:

Indirizzo:	Calnova Via	Civ.:		N. ubicazione:	<b>80</b>
Frazione:	San Donà	Classif. strada	Zona tariffaria:	Speciale	
Tipologia:	Poster		N. elementi:	1	
Categoria:	Cartello		Proprietà:	Abaco	
Utilizzo:	Pubblica affissione commerciale		Messaggio:		
Orientamento:	Parallelo				
Illuminazione:	Non luminoso		Stato di conservazione:	Nuovo inserimento	

**DIMENSIONI**

Lunghezza impianto:	0,00
Altezza impianto:	0,00
Profondità impianto:	0,00
Lungh. singolo elemento:	0,00
Altezza margine inferiore:	

Lunghezza spazio:	6,00
Altezza spazio:	2,80
Superficie spazio:	16,80
Numero. spazi:	2
Totale mq:	33,60

**DISTANZE**

	Prima	Dopo
Segnali di pericolo:		
Segnali di indicazione:		
Semafori:		
Intersezioni:		
Gallerie:		
Altri impianti (temporanei):	<input type="checkbox"/>	<input type="checkbox"/>
Marg. carreggiata:		
Dim. marciapiede:		
Edifici/Recinzioni:		

**COLLOCAZIONE**

<input type="checkbox"/> curva	<input type="checkbox"/> isola spartitraffico	<input type="checkbox"/> parapetto
<input type="checkbox"/> aderenza	<input type="checkbox"/> cavalcavia	<input type="checkbox"/> FS



Rilievo fotografico 080.jpg

Note:

Ambito vincolato:

**PUBBLICA AFFISSIONE**

Indirizzo:	Giorgione Via	Civ.:	Fr. Polizia di S	N. ubicazione:	<b>81</b>
Frazione:	San Donà	Classif. strada	Zona tariffaria:	Normale	
Tipologia:	Poster		N. elementi:	1	
Categoria:	Cartello		Proprietà:	Abaco	
Utilizzo:	Pubblica affissione commerciale		Messaggio:		
Orientamento:	Ortogonale		Stato di conservazione:	Nuovo inserimento	
Illuminazione:	Non luminoso				

**DIMENSIONI**

Lunghezza impianto:	0,00
Altezza impianto:	0,00
Profondità impianto:	0,00
Lungh. singolo elemento:	0,00
Altezza margine inferiore:	

Lunghezza spazio:	6,00
Altezza spazio:	2,80
Superficie spazio:	16,80
Numero. spazi:	1
Totale mq:	16,80

**DISTANZE**                      Prima                      Dopo

Segnali di pericolo:		
Segnali di indicazione:		
Semafori:		
Intersezioni:		
Gallerie:		
Altri impianti (temporanei):	<input type="checkbox"/>	<input type="checkbox"/>
Marg. carreggiata:		
Dim. marciapiede:		
Edifici/Recinzioni:		

**COLLOCAZIONE**

<input type="checkbox"/> curva	<input type="checkbox"/> isola spartitraffico	<input type="checkbox"/> parapetto
<input type="checkbox"/> aderenza	<input type="checkbox"/> cavalcavia	<input type="checkbox"/> FS



Rilievo fotografico                      081.jpg

Note:

Ambito vincolato:

Indirizzo:	Primavera Viale	Civ.:	Fr. Cimitero	N. ubicazione:	<b>82</b>
Frazione:	San Donà	Classif. strada	Zona tariffaria:	Normale	
Tipologia:	Stendardo		N. elementi:	1	
Categoria:	Cartello		Proprietà:	Abaco	
Utilizzo:	Pubblica affissione commerciale		Messaggio:		
Orientamento:	Parallelo		Stato di conservazione:	Nuovo inserimento	
Illuminazione:	Non luminoso				

**DIMENSIONI**

Lunghezza impianto:	0,00
Altezza impianto:	0,00
Profondità impianto:	0,00
Lungh. singolo elemento:	0,00
Altezza margine inferiore:	

Lunghezza spazio:	2,00
Altezza spazio:	1,40
Superficie spazio:	2,80
Numero. spazi:	2
Totale mq:	5,60

**DISTANZE**                      Prima                      Dopo

Segnali di pericolo:		
Segnali di indicazione:		
Semafori:		
Intersezioni:		
Gallerie:		
Altri impianti (temporanei):	<input type="checkbox"/>	<input type="checkbox"/>
Marg. carreggiata:		
Dim. marciapiede:		
Edifici/Recinzioni:		

**COLLOCAZIONE**

<input type="checkbox"/> curva	<input type="checkbox"/> isola spartitraffico	<input type="checkbox"/> parapetto
<input type="checkbox"/> aderenza	<input type="checkbox"/> cavalcavia	<input type="checkbox"/> FS



Rilievo fotografico                      082.jpg

Note:

Ambito vincolato:

**PUBBLICA AFFISSIONE**

Indirizzo:	Garda Via	Civ.:	ang. Laghi - parco commerci	N. ubicazione:	<b>83</b>
Frazione:	San Donà	Classif. strada	Zona tariffaria:	Normale	
Tipologia:	Poster		N. elementi:	1	
Categoria:	Cartello		Proprietà:	Abaco	
Utilizzo:	Affissione diretta		Messaggio:		
Orientamento:	Parallelo				
Illuminazione:	Non luminoso		Stato di conservazione:	Buono	

**DIMENSIONI**

Lunghezza impianto:	0,00
Altezza impianto:	0,00
Profondità impianto:	0,00
Lungh. singolo elemento:	0,00
Altezza margine inferiore:	

Lunghezza spazio:	6,00
Altezza spazio:	2,80
Superficie spazio:	16,80
Numero. spazi:	2
Totale mq:	33,60

**DISTANZE**

	Prima	Dopo
Segnali di pericolo:		
Segnali di indicazione:		
Semafori:		
Intersezioni:		
Gallerie:		
Altri impianti (temporanei):	<input type="checkbox"/>	<input type="checkbox"/>
Marg. carreggiata:		
Dim. marciapiede:		
Edifici/Recinzioni:		

**COLLOCAZIONE**

<input type="checkbox"/> curva	<input type="checkbox"/> isola spartitraffico	<input type="checkbox"/> parapetto
<input type="checkbox"/> aderenza	<input type="checkbox"/> cavalcavia	<input type="checkbox"/> FS



Rilievo fotografico 083.jpg

Note:

Ambito vincolato:

Indirizzo:	Como Via	Civ.:	ang. Iseo - parco commercia	N. ubicazione:	<b>84</b>
Frazione:	San Donà	Classif. strada	Zona tariffaria:	Normale	
Tipologia:	Poster		N. elementi:	1	
Categoria:	Cartello		Proprietà:	Abaco	
Utilizzo:	Affissione diretta		Messaggio:		
Orientamento:	Parallelo				
Illuminazione:	Non luminoso		Stato di conservazione:	Buono	

**DIMENSIONI**

Lunghezza impianto:	0,00
Altezza impianto:	0,00
Profondità impianto:	0,00
Lungh. singolo elemento:	0,00
Altezza margine inferiore:	

Lunghezza spazio:	6,00
Altezza spazio:	2,80
Superficie spazio:	16,80
Numero. spazi:	1
Totale mq:	16,80

**DISTANZE**

	Prima	Dopo
Segnali di pericolo:		
Segnali di indicazione:		
Semafori:		
Intersezioni:		
Gallerie:		
Altri impianti (temporanei):	<input type="checkbox"/>	<input type="checkbox"/>
Marg. carreggiata:		
Dim. marciapiede:		
Edifici/Recinzioni:		

**COLLOCAZIONE**

<input type="checkbox"/> curva	<input type="checkbox"/> isola spartitraffico	<input type="checkbox"/> parapetto
<input type="checkbox"/> aderenza	<input type="checkbox"/> cavalcavia	<input type="checkbox"/> FS



Rilievo fotografico 084.jpg

Note:

Ambito vincolato:

**PUBBLICA AFFISSIONE**

Indirizzo:	Como Via	Civ.:	ang. Garda - parco commerc	N. ubicazione:	<b>85</b>
Frazione:	San Donà	Classif. strada	Zona tariffaria:	Normale	
Tipologia:	Poster		N. elementi:	1	
Categoria:	Cartello		Proprietà:	Abaco	
Utilizzo:	Pubblica affissione commerciale		Messaggio:		
Orientamento:	Parallelo				
Illuminazione:	Non luminoso		Stato di conservazione:	Buono	

**DIMENSIONI**

Lunghezza impianto:	0,00
Altezza impianto:	0,00
Profondità impianto:	0,00
Lungh. singolo elemento:	0,00
Altezza margine inferiore:	

Lunghezza spazio:	6,00
Altezza spazio:	2,80
Superficie spazio:	16,80
Numero. spazi:	2
Totale mq:	33,60

**DISTANZE**

	Prima	Dopo
Segnali di pericolo:		
Segnali di indicazione:		
Semafori:		
Intersezioni:		
Gallerie:		
Altri impianti (temporanei):	<input type="checkbox"/>	<input type="checkbox"/>
Marg. carreggiata:		
Dim. marciapiede:		
Edifici/Recinzioni:		

**COLLOCAZIONE**

<input type="checkbox"/> curva	<input type="checkbox"/> isola spartitraffico	<input type="checkbox"/> parapetto
<input type="checkbox"/> aderenza	<input type="checkbox"/> cavalcavia	<input type="checkbox"/> FS



Rilievo fotografico 085.jpg

Note:

Ambito vincolato:

Indirizzo:	Maestri del Lavoro Via	Civ.:		N. ubicazione:	<b>86</b>
Frazione:	San Donà	Classif. strada	Zona tariffaria:	Normale	
Tipologia:	Stendardo		N. elementi:	1	
Categoria:	Cartello		Proprietà:	Abaco	
Utilizzo:	Pubblica affissione istituzionale		Messaggio:		
Orientamento:	Parallelo				
Illuminazione:	Non luminoso		Stato di conservazione:	Nuovo inserimento	

**DIMENSIONI**

Lunghezza impianto:	0,00
Altezza impianto:	0,00
Profondità impianto:	0,00
Lungh. singolo elemento:	0,00
Altezza margine inferiore:	

Lunghezza spazio:	2,00
Altezza spazio:	1,40
Superficie spazio:	2,80
Numero. spazi:	2
Totale mq:	5,60

**DISTANZE**

	Prima	Dopo
Segnali di pericolo:		
Segnali di indicazione:		
Semafori:		
Intersezioni:		
Gallerie:		
Altri impianti (temporanei):	<input type="checkbox"/>	<input type="checkbox"/>
Marg. carreggiata:		
Dim. marciapiede:		
Edifici/Recinzioni:		

**COLLOCAZIONE**

<input type="checkbox"/> curva	<input type="checkbox"/> isola spartitraffico	<input type="checkbox"/> parapetto
<input type="checkbox"/> aderenza	<input type="checkbox"/> cavalcavia	<input type="checkbox"/> FS



Rilievo fotografico 086.jpg

Note: ex 155

Ambito vincolato:

**PUBBLICA AFFISSIONE**

Indirizzo:	Garda Via	Civ.:	ang. Barcis- parco commerci	N. ubicazione:	<b>87</b>
Frazione:	San Donà	Classif. strada		Zona tariffaria:	Normale
Tipologia:	Poster			N. elementi:	1
Categoria:	Cartello			Proprietà:	Abaco
Utilizzo:	Affissione diretta			Messaggio:	
Orientamento:	Parallelo				
Illuminazione:	Non luminoso			Stato di conservazione:	Buono

**DIMENSIONI**

Lunghezza impianto:	0,00
Altezza impianto:	0,00
Profondità impianto:	0,00
Lungh. singolo elemento:	0,00
Altezza margine inferiore:	

Lunghezza spazio:	6,00
Altezza spazio:	2,80
Superficie spazio:	16,80
Numero. spazi:	2
Totale mq:	33,60

**DISTANZE**

	Prima	Dopo
Segnali di pericolo:		
Segnali di indicazione:		
Semafori:		
Intersezioni:		
Gallerie:		
Altri impianti (temporanei):	<input type="checkbox"/>	<input type="checkbox"/>
Marg. carreggiata:		
Dim. marciapiede:		
Edifici/Recinzioni:		

**COLLOCAZIONE**

<input type="checkbox"/> curva	<input type="checkbox"/> isola spartitraffico	<input type="checkbox"/> parapetto
<input type="checkbox"/> aderenza	<input type="checkbox"/> cavalcavia	<input type="checkbox"/> FS



Rilievo fotografico 087.jpg

Note:

Ambito vincolato:

Indirizzo:	Garda Via	Civ.:	ang. Barcis- parco commerci	N. ubicazione:	<b>88</b>
Frazione:	San Donà	Classif. strada		Zona tariffaria:	Normale
Tipologia:	Poster			N. elementi:	1
Categoria:	Cartello			Proprietà:	Abaco
Utilizzo:	Affissione diretta			Messaggio:	
Orientamento:	Ortagonale				
Illuminazione:	Non luminoso			Stato di conservazione:	Buono

**DIMENSIONI**

Lunghezza impianto:	0,00
Altezza impianto:	0,00
Profondità impianto:	0,00
Lungh. singolo elemento:	0,00
Altezza margine inferiore:	

Lunghezza spazio:	6,00
Altezza spazio:	2,80
Superficie spazio:	16,80
Numero. spazi:	1
Totale mq:	16,80

**DISTANZE**

	Prima	Dopo
Segnali di pericolo:		
Segnali di indicazione:		
Semafori:		
Intersezioni:		
Gallerie:		
Altri impianti (temporanei):	<input type="checkbox"/>	<input type="checkbox"/>
Marg. carreggiata:		
Dim. marciapiede:		
Edifici/Recinzioni:		

**COLLOCAZIONE**

<input checked="" type="checkbox"/> curva	<input type="checkbox"/> isola spartitraffico	<input type="checkbox"/> parapetto
<input type="checkbox"/> aderenza	<input type="checkbox"/> cavalcavia	<input type="checkbox"/> FS



Rilievo fotografico 088.jpg

Note:

Ambito vincolato:



**PUBBLICA AFFISSIONE**

Indirizzo:	Laghi dei Via	Civ.:	Parco commerciale	N. ubicazione:	<b>89</b>
Frazione:	San Donà	Classif. strada	Zona tariffaria:	Normale	
Tipologia:	Poster		N. elementi:	1	
Categoria:	Cartello		Proprietà:	Abaco	
Utilizzo:	Affissione diretta		Messaggio:		
Orientamento:	Ortogonale				
Illuminazione:	Non luminoso		Stato di conservazione:	Buono	

**DIMENSIONI**

Lunghezza impianto:	0,00
Altezza impianto:	0,00
Profondità impianto:	0,00
Lungh. singolo elemento:	0,00
Altezza margine inferiore:	

Lunghezza spazio:	6,00
Altezza spazio:	2,80
Superficie spazio:	16,80
Numero. spazi:	1
Totale mq:	16,80

**DISTANZE**

	Prima	Dopo
Segnali di pericolo:		
Segnali di indicazione:		
Semafori:		
Intersezioni:		
Gallerie:		
Altri impianti (temporanei):	<input type="checkbox"/>	<input type="checkbox"/>
Marg. carreggiata:		
Dim. marciapiede:		
Edifici/Recinzioni:		

**COLLOCAZIONE**

<input checked="" type="checkbox"/> curva	<input type="checkbox"/> isola spartitraffico	<input type="checkbox"/> parapetto
<input type="checkbox"/> aderenza	<input type="checkbox"/> cavalcavia	<input type="checkbox"/> FS



Rilievo fotografico 089.jpg

Note:

Ambito vincolato:

Indirizzo:	Calvecchia Via	Civ.:	Fr. Cadore	N. ubicazione:	<b>90</b>
Frazione:	San Donà	Classif. strada	Zona tariffaria:	Normale	
Tipologia:	Poster		N. elementi:	1	
Categoria:	Cartello		Proprietà:	Abaco	
Utilizzo:	Affissione diretta		Messaggio:		
Orientamento:	Inclinato				
Illuminazione:	Non luminoso		Stato di conservazione:	Buono	

**DIMENSIONI**

Lunghezza impianto:	0,00
Altezza impianto:	0,00
Profondità impianto:	0,00
Lungh. singolo elemento:	0,00
Altezza margine inferiore:	

Lunghezza spazio:	6,00
Altezza spazio:	2,80
Superficie spazio:	16,80
Numero. spazi:	1
Totale mq:	16,80

**DISTANZE**

	Prima	Dopo
Segnali di pericolo:		
Segnali di indicazione:		
Semafori:		
Intersezioni:		
Gallerie:		
Altri impianti (temporanei):	<input type="checkbox"/>	<input type="checkbox"/>
Marg. carreggiata:		
Dim. marciapiede:		
Edifici/Recinzioni:		

**COLLOCAZIONE**

<input checked="" type="checkbox"/> curva	<input type="checkbox"/> isola spartitraffico	<input type="checkbox"/> parapetto
<input type="checkbox"/> aderenza	<input type="checkbox"/> cavalcavia	<input type="checkbox"/> FS



Rilievo fotografico 090.jpg

Note:

Ambito vincolato:

**PUBBLICA AFFISSIONE**

Indirizzo:	Laghi dei Via	Civ.:	Parco commerciale	N. ubicazione:	<b>91</b>
Frazione:	San Donà	Classif. strada	Zona tariffaria:	Normale	
Tipologia:	Poster		N. elementi:	1	
Categoria:	Cartello		Proprietà:	Abaco	
Utilizzo:	Affissione diretta		Messaggio:		
Orientamento:	Parallelo		Stato di conservazione:	Buono	
Illuminazione:	Non luminoso				

**DIMENSIONI**

Lunghezza impianto:	0,00
Altezza impianto:	0,00
Profondità impianto:	0,00
Lungh. singolo elemento:	0,00
Altezza margine inferiore:	

Lunghezza spazio:	6,00
Altezza spazio:	2,80
Superficie spazio:	16,80
Numero. spazi:	2
Totale mq:	33,60

**DISTANZE**                      Prima                      Dopo

Segnali di pericolo:		
Segnali di indicazione:		
Semafori:		
Intersezioni:		
Gallerie:		
Altri impianti (temporanei):	<input type="checkbox"/>	<input type="checkbox"/>
Marg. carreggiata:		
Dim. marciapiede:		
Edifici/Recinzioni:		

**COLLOCAZIONE**

<input type="checkbox"/> curva	<input type="checkbox"/> isola spartitraffico	<input type="checkbox"/> parapetto
<input type="checkbox"/> aderenza	<input type="checkbox"/> cavalcavia	<input type="checkbox"/> FS



Rilievo fotografico                      091.jpg

Note:

Ambito vincolato:

Indirizzo:	Laghi dei Via	Civ.:	Parco commerciale	N. ubicazione:	<b>92</b>
Frazione:	San Donà	Classif. strada	Zona tariffaria:	Normale	
Tipologia:	Poster		N. elementi:	1	
Categoria:	Cartello		Proprietà:	Abaco	
Utilizzo:	Affissione diretta		Messaggio:		
Orientamento:	Parallelo		Stato di conservazione:	Buono	
Illuminazione:	Non luminoso				

**DIMENSIONI**

Lunghezza impianto:	0,00
Altezza impianto:	0,00
Profondità impianto:	0,00
Lungh. singolo elemento:	0,00
Altezza margine inferiore:	

Lunghezza spazio:	6,00
Altezza spazio:	2,80
Superficie spazio:	16,80
Numero. spazi:	2
Totale mq:	33,60

**DISTANZE**                      Prima                      Dopo

Segnali di pericolo:		
Segnali di indicazione:		
Semafori:		
Intersezioni:		
Gallerie:		
Altri impianti (temporanei):	<input type="checkbox"/>	<input type="checkbox"/>
Marg. carreggiata:		
Dim. marciapiede:		
Edifici/Recinzioni:		

**COLLOCAZIONE**

<input type="checkbox"/> curva	<input type="checkbox"/> isola spartitraffico	<input type="checkbox"/> parapetto
<input type="checkbox"/> aderenza	<input type="checkbox"/> cavalcavia	<input type="checkbox"/> FS



Rilievo fotografico                      092.jpg

Note:

Ambito vincolato:

**PUBBLICA AFFISSIONE**

Indirizzo:	Laghi dei Via	Civ.:	Parco commerciale	N. ubicazione:	<b>93</b>
Frazione:	San Donà	Classif. strada	Zona tariffaria:	Normale	
Tipologia:	Poster		N. elementi:	1	
Categoria:	Cartello		Proprietà:	Abaco	
Utilizzo:	Affissione diretta		Messaggio:		
Orientamento:	Parallelo		Stato di conservazione:	Buono	
Illuminazione:	Non luminoso				

**DIMENSIONI**

Lunghezza impianto:	0,00
Altezza impianto:	0,00
Profondità impianto:	0,00
Lungh. singolo elemento:	0,00
Altezza margine inferiore:	

Lunghezza spazio:	6,00
Altezza spazio:	2,80
Superficie spazio:	16,80
Numero. spazi:	2
Totale mq:	33,60

**DISTANZE**

	Prima	Dopo
Segnali di pericolo:		
Segnali di indicazione:		
Semafori:		
Intersezioni:		
Gallerie:		
Altri impianti (temporanei):	<input type="checkbox"/>	<input type="checkbox"/>
Marg. carreggiata:		
Dim. marciapiede:		
Edifici/Recinzioni:		

**COLLOCAZIONE**

<input type="checkbox"/> curva	<input type="checkbox"/> isola spartitraffico	<input type="checkbox"/> parapetto
<input type="checkbox"/> aderenza	<input type="checkbox"/> cavalcavia	<input type="checkbox"/> FS



Rilievo fotografico 093.jpg

Note:

Ambito vincolato:

Indirizzo:	Calvecchia Via	Civ.:		N. ubicazione:	<b>94</b>
Frazione:	San Donà	Classif. strada		Zona tariffaria:	Normale
Tipologia:	Poster			N. elementi:	1
Categoria:	Cartello			Proprietà:	Abaco
Utilizzo:	Affissione diretta			Messaggio:	
Orientamento:	Parallelo			Stato di conservazione:	Buono
Illuminazione:	Non luminoso				

**DIMENSIONI**

Lunghezza impianto:	0,00
Altezza impianto:	0,00
Profondità impianto:	0,00
Lungh. singolo elemento:	0,00
Altezza margine inferiore:	

Lunghezza spazio:	6,00
Altezza spazio:	2,80
Superficie spazio:	16,80
Numero. spazi:	2
Totale mq:	33,60

**DISTANZE**

	Prima	Dopo
Segnali di pericolo:		
Segnali di indicazione:		
Semafori:		
Intersezioni:		
Gallerie:		
Altri impianti (temporanei):	<input type="checkbox"/>	<input type="checkbox"/>
Marg. carreggiata:		
Dim. marciapiede:		
Edifici/Recinzioni:		

**COLLOCAZIONE**

<input type="checkbox"/> curva	<input type="checkbox"/> isola spartitraffico	<input type="checkbox"/> parapetto
<input type="checkbox"/> aderenza	<input type="checkbox"/> cavalcavia	<input type="checkbox"/> FS



Rilievo fotografico 094.jpg

Note:

Ambito vincolato:

**PUBBLICA AFFISSIONE**

Indirizzo:	Verdi Giuseppe Via	Civ.:	Muro Ospedale	N. ubicazione:	<b>95</b>
Frazione:	San Donà	Classif. strada	Zona tariffaria:	Normale	
Tipologia:	Tabella		N. elementi:	1	
Categoria:	Impianto di pubblicità o propaganda		Proprietà:	Abaco	
Utilizzo:	Pubblica affissione commerciale		Messaggio:		
Orientamento:	Parallelo		Stato di conservazione:	Nuovo inserimento	
Illuminazione:	Non luminoso				

**DIMENSIONI**

Lunghezza impianto:	0,00
Altezza impianto:	0,00
Profondità impianto:	0,00
Lungh. singolo elemento:	0,00
Altezza margine inferiore:	

Lunghezza spazio:	10,00
Altezza spazio:	1,40
Superficie spazio:	14,00
Numero. spazi:	1
Totale mq:	14,00

**DISTANZE**

	Prima	Dopo
Segnali di pericolo:		
Segnali di indicazione:		
Semafori:		
Intersezioni:		
Gallerie:		
Altri impianti (temporanei):	<input type="checkbox"/>	<input type="checkbox"/>
Marg. carreggiata:		
Dim. marciapiede:		
Edifici/Recinzioni:		

**COLLOCAZIONE**

<input type="checkbox"/> curva	<input type="checkbox"/> isola spartitraffico	<input type="checkbox"/> parapetto
<input type="checkbox"/> aderenza	<input type="checkbox"/> cavalcavia	<input type="checkbox"/> FS



Rilievo fotografico 095.jpg

Note:

Ambito vincolato:

Indirizzo:	Verdi Giuseppe Via	Civ.:	Muro Ospedale	N. ubicazione:	<b>96</b>
Frazione:	San Donà	Classif. strada	Zona tariffaria:	Normale	
Tipologia:	Tabella		N. elementi:	1	
Categoria:	Impianto di pubblicità o propaganda		Proprietà:	Abaco	
Utilizzo:	Pubblica affissione commerciale		Messaggio:		
Orientamento:	Parallelo		Stato di conservazione:	Nuovo inserimento	
Illuminazione:	Non luminoso				

**DIMENSIONI**

Lunghezza impianto:	0,00
Altezza impianto:	0,00
Profondità impianto:	0,00
Lungh. singolo elemento:	0,00
Altezza margine inferiore:	

Lunghezza spazio:	10,00
Altezza spazio:	1,40
Superficie spazio:	14,00
Numero. spazi:	1
Totale mq:	14,00

**DISTANZE**

	Prima	Dopo
Segnali di pericolo:		
Segnali di indicazione:		
Semafori:		
Intersezioni:		
Gallerie:		
Altri impianti (temporanei):	<input type="checkbox"/>	<input type="checkbox"/>
Marg. carreggiata:		
Dim. marciapiede:		
Edifici/Recinzioni:		

**COLLOCAZIONE**

<input type="checkbox"/> curva	<input type="checkbox"/> isola spartitraffico	<input type="checkbox"/> parapetto
<input type="checkbox"/> aderenza	<input type="checkbox"/> cavalcavia	<input type="checkbox"/> FS



Rilievo fotografico 096.jpg

Note:

Ambito vincolato:

**PUBBLICA AFFISSIONE**

Indirizzo:	Verdi Giuseppe Via	Civ.:	Muro Ospedale	N. ubicazione:	<b>97</b>
Frazione:	San Donà	Classif. strada	Zona tariffaria:	Normale	
Tipologia:	Stendardo		N. elementi:	1	
Categoria:	Cartello		Proprietà:	Abaco	
Utilizzo:	Pubblica affissione commerciale		Messaggio:		
Orientamento:	Parallelo		Stato di conservazione:	Nuovo inserimento	
Illuminazione:	Non luminoso				

**DIMENSIONI**

Lunghezza impianto:	0,00
Altezza impianto:	0,00
Profondità impianto:	0,00
Lungh. singolo elemento:	0,00
Altezza margine inferiore:	

Lunghezza spazio:	10,00
Altezza spazio:	1,40
Superficie spazio:	14,00
Numero. spazi:	1
Totale mq:	14,00

**DISTANZE**

	Prima	Dopo
Segnali di pericolo:		
Segnali di indicazione:		
Semafori:		
Intersezioni:		
Gallerie:		
Altri impianti (temporanei):	<input type="checkbox"/>	<input type="checkbox"/>
Marg. carreggiata:		
Dim. marciapiede:		
Edifici/Recinzioni:		

**COLLOCAZIONE**

<input type="checkbox"/> curva	<input type="checkbox"/> isola spartitraffico	<input type="checkbox"/> parapetto
<input type="checkbox"/> aderenza	<input type="checkbox"/> cavalcavia	<input type="checkbox"/> FS



Rilievo fotografico 097.jpg

Note:

Ambito vincolato:

Indirizzo:	Roma Via	Civ.:	Argine Piave	N. ubicazione:	<b>98</b>
Frazione:	San Donà	Classif. strada	Zona tariffaria:	Normale	
Tipologia:	Poster		N. elementi:	1	
Categoria:	Cartello		Proprietà:	Abaco	
Utilizzo:	Pubblica affissione commerciale		Messaggio:		
Orientamento:	Parallelo		Stato di conservazione:	Nuovo inserimento	
Illuminazione:	Non luminoso				

**DIMENSIONI**

Lunghezza impianto:	0,00
Altezza impianto:	0,00
Profondità impianto:	0,00
Lungh. singolo elemento:	0,00
Altezza margine inferiore:	

Lunghezza spazio:	6,00
Altezza spazio:	2,80
Superficie spazio:	16,80
Numero. spazi:	2
Totale mq:	33,60

**DISTANZE**

	Prima	Dopo
Segnali di pericolo:		
Segnali di indicazione:		
Semafori:		
Intersezioni:		
Gallerie:		
Altri impianti (temporanei):	<input type="checkbox"/>	<input type="checkbox"/>
Marg. carreggiata:		
Dim. marciapiede:		
Edifici/Recinzioni:		

**COLLOCAZIONE**

<input type="checkbox"/> curva	<input type="checkbox"/> isola spartitraffico	<input type="checkbox"/> parapetto
<input type="checkbox"/> aderenza	<input type="checkbox"/> cavalcavia	<input type="checkbox"/> FS



Rilievo fotografico 098.jpg

Note: ex 170

Ambito vincolato: Vincolo Ambientate

**PUBBLICA AFFISSIONE**

Indirizzo:	Roma Via	Civ.:	Argine Piave	N. ubicazione:	<b>99</b>
Frazione:	San Donà	Classif. strada	Zona tariffaria:	Normale	
Tipologia:	Poster		N. elementi:	1	
Categoria:	Cartello		Proprietà:	Abaco	
Utilizzo:	Affissione diretta		Messaggio:		
Orientamento:	Parallelo				
Illuminazione:	Non luminoso		Stato di conservazione:	Nuovo inserimento	

**DIMENSIONI**

Lunghezza impianto:	0,00
Altezza impianto:	0,00
Profondità impianto:	0,00
Lungh. singolo elemento:	0,00
Altezza margine inferiore:	

Lunghezza spazio:	6,00
Altezza spazio:	2,80
Superficie spazio:	16,80
Numero. spazi:	2
Totale mq:	33,60

**DISTANZE**

	Prima	Dopo
Segnali di pericolo:		
Segnali di indicazione:		
Semafori:		
Intersezioni:		
Gallerie:		
Altri impianti (temporanei):	<input type="checkbox"/>	<input type="checkbox"/>
Marg. carreggiata:		
Dim. marciapiede:		
Edifici/Recinzioni:		

**COLLOCAZIONE**

<input type="checkbox"/> curva	<input type="checkbox"/> isola spartitraffico	<input type="checkbox"/> parapetto
<input type="checkbox"/> aderenza	<input type="checkbox"/> cavalcavia	<input type="checkbox"/> FS



Rilievo fotografico 099.jpg

Note:

Ambito vincolato: Vincolo Ambientate

Indirizzo:	Calnova Via	Civ.:		N. ubicazione:	<b>100</b>
Frazione:	San Donà	Classif. strada	Zona tariffaria:	Normale	
Tipologia:	Poster		N. elementi:	1	
Categoria:	Cartello		Proprietà:	Abaco	
Utilizzo:	Affissione diretta		Messaggio:		
Orientamento:	Parallelo				
Illuminazione:	Non luminoso		Stato di conservazione:	Nuovo inserimento	

**DIMENSIONI**

Lunghezza impianto:	0,00
Altezza impianto:	0,00
Profondità impianto:	0,00
Lungh. singolo elemento:	0,00
Altezza margine inferiore:	

Lunghezza spazio:	6,00
Altezza spazio:	2,80
Superficie spazio:	16,80
Numero. spazi:	1
Totale mq:	16,80

**DISTANZE**

	Prima	Dopo
Segnali di pericolo:		
Segnali di indicazione:		
Semafori:		
Intersezioni:		
Gallerie:		
Altri impianti (temporanei):	<input type="checkbox"/>	<input type="checkbox"/>
Marg. carreggiata:		
Dim. marciapiede:		
Edifici/Recinzioni:		

**COLLOCAZIONE**

<input type="checkbox"/> curva	<input type="checkbox"/> isola spartitraffico	<input type="checkbox"/> parapetto
<input type="checkbox"/> aderenza	<input type="checkbox"/> cavalcavia	<input type="checkbox"/> FS



Rilievo fotografico 100.jpg

Note: PARALLELO ASSE STRADALE

Ambito vincolato:

**PUBBLICA AFFISSIONE**

Indirizzo:	Trezza Via	Civ.:	N. ubicazione:	<b>101</b>
Frazione:	San Donà	Classif. strada	Zona tariffaria:	Normale
Tipologia:	Stendardo		N. elementi:	1
Categoria:	Cartello		Proprietà:	Abaco
Utilizzo:	Pubblica affissione istituzionale		Messaggio:	
Orientamento:	Parallelo		Stato di conservazione:	Nuovo inserimento
Illuminazione:	Non luminoso			

**DIMENSIONI**

Lunghezza impianto:	0,00
Altezza impianto:	0,00
Profondità impianto:	0,00
Lungh. singolo elemento:	0,00
Altezza margine inferiore:	

Lunghezza spazio:	2,00
Altezza spazio:	1,40
Superficie spazio:	2,80
Numero. spazi:	2
Totale mq:	5,60

**DISTANZE**

	Prima	Dopo
Segnali di pericolo:		
Segnali di indicazione:		
Semafori:		
Intersezioni:		
Gallerie:		
Altri impianti (temporanei):	<input type="checkbox"/>	<input type="checkbox"/>
Marg. carreggiata:		
Dim. marciapiede:		
Edifici/Recinzioni:		

**COLLOCAZIONE**

<input type="checkbox"/> curva	<input type="checkbox"/> isola spartitraffico	<input type="checkbox"/> parapetto
<input type="checkbox"/> aderenza	<input type="checkbox"/> cavalcavia	<input type="checkbox"/> FS



Rilievo fotografico 101.jpg

Note: ex 171

Ambito vincolato:

Indirizzo:	Calnova Via	Civ.:	N. ubicazione:	<b>102</b>
Frazione:	San Donà	Classif. strada	Zona tariffaria:	Normale
Tipologia:	Poster		N. elementi:	1
Categoria:	Cartello		Proprietà:	Abaco
Utilizzo:	Affissione diretta		Messaggio:	
Orientamento:	Parallelo		Stato di conservazione:	Nuovo inserimento
Illuminazione:	Non luminoso			

**DIMENSIONI**

Lunghezza impianto:	0,00
Altezza impianto:	0,00
Profondità impianto:	0,00
Lungh. singolo elemento:	0,00
Altezza margine inferiore:	

Lunghezza spazio:	6,00
Altezza spazio:	2,80
Superficie spazio:	16,80
Numero. spazi:	1
Totale mq:	16,80

**DISTANZE**

	Prima	Dopo
Segnali di pericolo:		30,00
Segnali di indicazione:		
Semafori:		
Intersezioni:		30,00
Gallerie:		
Altri impianti (temporanei):	<input type="checkbox"/>	<input type="checkbox"/>
Marg. carreggiata:		
Dim. marciapiede:		
Edifici/Recinzioni:		

**COLLOCAZIONE**

<input type="checkbox"/> curva	<input type="checkbox"/> isola spartitraffico	<input type="checkbox"/> parapetto
<input type="checkbox"/> aderenza	<input type="checkbox"/> cavalcavia	<input type="checkbox"/> FS



Rilievo fotografico 102.jpg

Note:

Ambito vincolato:

**PUBBLICA AFFISSIONE**

Indirizzo:	Calnova Via	Civ.:	SP. 54	N. ubicazione:	<b>103</b>
Frazione:	San Donà	Classif. strada	Zona tariffaria:	Speciale	
Tipologia:	StANDARD		N. elementi:	1	
Categoria:	Cartello		Proprietà:	Abaco	
Utilizzo:	Pubblica affissione commerciale		Messaggio:		
Orientamento:	Parallelo		Stato di conservazione:	Nuovo inserimento	
Illuminazione:	Non luminoso				

**DIMENSIONI**

Lunghezza impianto:	0,00
Altezza impianto:	0,00
Profondità impianto:	0,00
Lungh. singolo elemento:	0,00
Altezza margine inferiore:	

Lunghezza spazio:	2,00
Altezza spazio:	1,40
Superficie spazio:	2,80
Numero. spazi:	2
Totale mq:	5,60

**DISTANZE**

	Prima	Dopo
Segnali di pericolo:		
Segnali di indicazione:		
Semafori:		
Intersezioni:		
Gallerie:		
Altri impianti (temporanei):	<input type="checkbox"/>	<input type="checkbox"/>
Marg. carreggiata:		
Dim. marciapiede:		
Edifici/Recinzioni:		

**COLLOCAZIONE**

<input type="checkbox"/> curva	<input type="checkbox"/> isola spartitraffico	<input type="checkbox"/> parapetto
<input type="checkbox"/> aderenza	<input type="checkbox"/> cavalcavia	<input type="checkbox"/> FS



Rilievo fotografico 103.jpg

Note: Parallelo asse stradale

Ambito vincolato:

Indirizzo:	Calnova Via	Civ.:	SP. 54	N. ubicazione:	<b>104</b>
Frazione:	San Donà	Classif. strada	Zona tariffaria:	Speciale	
Tipologia:	StANDARD		N. elementi:	1	
Categoria:	Cartello		Proprietà:	Abaco	
Utilizzo:	Pubblica affissione commerciale		Messaggio:		
Orientamento:	Parallelo		Stato di conservazione:	Nuovo inserimento	
Illuminazione:	Non luminoso				

**DIMENSIONI**

Lunghezza impianto:	0,00
Altezza impianto:	0,00
Profondità impianto:	0,00
Lungh. singolo elemento:	0,00
Altezza margine inferiore:	

Lunghezza spazio:	2,00
Altezza spazio:	1,40
Superficie spazio:	2,80
Numero. spazi:	2
Totale mq:	5,60

**DISTANZE**

	Prima	Dopo
Segnali di pericolo:		
Segnali di indicazione:		
Semafori:		
Intersezioni:		
Gallerie:		
Altri impianti (temporanei):	<input type="checkbox"/>	<input type="checkbox"/>
Marg. carreggiata:		
Dim. marciapiede:		
Edifici/Recinzioni:		

**COLLOCAZIONE**

<input type="checkbox"/> curva	<input type="checkbox"/> isola spartitraffico	<input type="checkbox"/> parapetto
<input type="checkbox"/> aderenza	<input type="checkbox"/> cavalcavia	<input type="checkbox"/> FS



Rilievo fotografico 104.jpg

Note:

Ambito vincolato:



**PUBBLICA AFFISSIONE**

Indirizzo:	Calnova Via	Civ.:	SP. 54	N. ubicazione:	<b>105</b>
Frazione:	San Donà	Classif. strada	Zona tariffaria:	Speciale	
Tipologia:	StANDARD		N. elementi:	1	
Categoria:	Cartello		Proprietà:	Abaco	
Utilizzo:	Pubblica affissione commerciale		Messaggio:		
Orientamento:	Parallelo		Stato di conservazione:	Nuovo inserimento	
Illuminazione:	Non luminoso				

**DIMENSIONI**

Lunghezza impianto:	0,00
Altezza impianto:	0,00
Profondità impianto:	0,00
Lungh. singolo elemento:	0,00
Altezza margine inferiore:	

Lunghezza spazio:	2,00
Altezza spazio:	1,40
Superficie spazio:	2,80
Numero. spazi:	2
Totale mq:	5,60

**DISTANZE**

	Prima	Dopo
Segnali di pericolo:		
Segnali di indicazione:		
Semafori:		
Intersezioni:		
Gallerie:		
Altri impianti (temporanei):	<input type="checkbox"/>	<input type="checkbox"/>
Marg. carreggiata:		
Dim. marciapiede:		
Edifici/Recinzioni:		

**COLLOCAZIONE**

<input type="checkbox"/> curva	<input type="checkbox"/> isola spartitraffico	<input type="checkbox"/> parapetto
<input type="checkbox"/> aderenza	<input type="checkbox"/> cavalcavia	<input type="checkbox"/> FS



Rilievo fotografico 105.jpg

Note:

Ambito vincolato:

Indirizzo:	Calnova Via	Civ.:	SP. 54	N. ubicazione:	<b>106</b>
Frazione:	San Donà	Classif. strada	Zona tariffaria:	Speciale	
Tipologia:	StANDARD		N. elementi:	1	
Categoria:	Cartello		Proprietà:	Abaco	
Utilizzo:	Pubblica affissione commerciale		Messaggio:		
Orientamento:	Parallelo		Stato di conservazione:	Nuovo inserimento	
Illuminazione:	Non luminoso				

**DIMENSIONI**

Lunghezza impianto:	0,00
Altezza impianto:	0,00
Profondità impianto:	0,00
Lungh. singolo elemento:	0,00
Altezza margine inferiore:	

Lunghezza spazio:	2,00
Altezza spazio:	1,40
Superficie spazio:	2,80
Numero. spazi:	2
Totale mq:	5,60

**DISTANZE**

	Prima	Dopo
Segnali di pericolo:		
Segnali di indicazione:		
Semafori:		
Intersezioni:		
Gallerie:		
Altri impianti (temporanei):	<input type="checkbox"/>	<input type="checkbox"/>
Marg. carreggiata:		
Dim. marciapiede:		
Edifici/Recinzioni:		

**COLLOCAZIONE**

<input type="checkbox"/> curva	<input type="checkbox"/> isola spartitraffico	<input type="checkbox"/> parapetto
<input type="checkbox"/> aderenza	<input type="checkbox"/> cavalcavia	<input type="checkbox"/> FS



Rilievo fotografico 106.jpg

Note:

Ambito vincolato:

**PUBBLICA AFFISSIONE**

Indirizzo:	Calnova Via	Civ.:	SP. 54	N. ubicazione:	<b>107</b>
Frazione:	San Donà	Classif. strada	Zona tariffaria:	Speciale	
Tipologia:	Stendardo		N. elementi:	1	
Categoria:	Cartello		Proprietà:	Abaco	
Utilizzo:	Pubblica affissione commerciale		Messaggio:		
Orientamento:	Parallelo		Stato di conservazione:	Nuovo inserimento	
Illuminazione:	Non luminoso				

**DIMENSIONI**

Lunghezza impianto:	0,00
Altezza impianto:	0,00
Profondità impianto:	0,00
Lungh. singolo elemento:	0,00
Altezza margine inferiore:	

Lunghezza spazio:	2,00
Altezza spazio:	1,40
Superficie spazio:	2,80
Numero. spazi:	2
Totale mq:	5,60

**DISTANZE**

	Prima	Dopo
Segnali di pericolo:		
Segnali di indicazione:		
Semafori:		
Intersezioni:		
Gallerie:		
Altri impianti (temporanei):	<input type="checkbox"/>	<input type="checkbox"/>
Marg. carreggiata:		
Dim. marciapiede:		
Edifici/Recinzioni:		

**COLLOCAZIONE**

<input type="checkbox"/> curva	<input type="checkbox"/> isola spartitraffico	<input type="checkbox"/> parapetto
<input type="checkbox"/> aderenza	<input type="checkbox"/> cavalcavia	<input type="checkbox"/> FS



Rilievo fotografico 107.jpg

Note:

Ambito vincolato:

Indirizzo:	Calnova Via	Civ.:	SP. 54	N. ubicazione:	<b>108</b>
Frazione:	San Donà	Classif. strada	Zona tariffaria:	Speciale	
Tipologia:	Stendardo		N. elementi:	1	
Categoria:	Cartello		Proprietà:	Abaco	
Utilizzo:	Pubblica affissione commerciale		Messaggio:		
Orientamento:	Parallelo		Stato di conservazione:	Nuovo inserimento	
Illuminazione:	Non luminoso				

**DIMENSIONI**

Lunghezza impianto:	0,00
Altezza impianto:	0,00
Profondità impianto:	0,00
Lungh. singolo elemento:	0,00
Altezza margine inferiore:	

Lunghezza spazio:	2,00
Altezza spazio:	1,40
Superficie spazio:	2,80
Numero. spazi:	2
Totale mq:	5,60

**DISTANZE**

	Prima	Dopo
Segnali di pericolo:		
Segnali di indicazione:		
Semafori:		
Intersezioni:		
Gallerie:		
Altri impianti (temporanei):	<input type="checkbox"/>	<input type="checkbox"/>
Marg. carreggiata:		
Dim. marciapiede:		
Edifici/Recinzioni:		

**COLLOCAZIONE**

<input type="checkbox"/> curva	<input type="checkbox"/> isola spartitraffico	<input type="checkbox"/> parapetto
<input type="checkbox"/> aderenza	<input type="checkbox"/> cavalcavia	<input type="checkbox"/> FS



Rilievo fotografico 108.jpg

Note:

Ambito vincolato:

**PUBBLICA AFFISSIONE**

Indirizzo: Unità d'Italia Via Civ.:  
 Frazione: San Donà Classif. strada  
 Tipologia: Stendardo  
 Categoria: Cartello  
 Utilizzo: Pubblica affissione commerciale  
 Orientamento: Parallelo  
 Illuminazione: Non luminoso

**DIMENSIONI**

Lunghezza impianto: 0,00  
 Altezza impianto: 0,00  
 Profondità impianto: 0,00  
 Lungh. singolo elemento: 0,00  
 Altezza margine inferiore:

**DISTANZE** Prima Dopo

Segnali di pericolo:  
 Segnali di indicazione:  
 Semafori:  
 Intersezioni:  
 Gallerie:  
 Altri impianti (temporanei):    
 Marg. carreggiata:  
 Dim. marciapiede:  
 Edifici/Recinzioni:

Rilievo fotografico 109.jpg

Note: ex 173

N. ubicazione: **109**  
 Zona tariffaria: Normale  
 N. elementi: 1  
 Proprietà: Abaco  
 Messaggio:  
 Stato di conservazione: Nuovo inserimento

Lunghezza spazio: 2,00  
 Altezza spazio: 1,40  
 Superficie spazio: 2,80  
 Numero. spazi: 2  
 Totale mq: 5,60

**COLLOCAZIONE**

curva  isola spartitraffico  parapetto  
 aderenza  cavalcavia  FS



Ambito vincolato:

Indirizzo: Girardi A. Via Civ.:  
 Frazione: San Donà Classif. strada  
 Tipologia: Stendardo  
 Categoria: Cartello  
 Utilizzo: Pubblica affissione istituzionale  
 Orientamento: Parallelo  
 Illuminazione: Non luminoso

**DIMENSIONI**

Lunghezza impianto: 0,00  
 Altezza impianto: 0,00  
 Profondità impianto: 0,00  
 Lungh. singolo elemento: 0,00  
 Altezza margine inferiore:

**DISTANZE** Prima Dopo

Segnali di pericolo:  
 Segnali di indicazione:  
 Semafori:  
 Intersezioni:  
 Gallerie:  
 Altri impianti (temporanei):    
 Marg. carreggiata:  
 Dim. marciapiede:  
 Edifici/Recinzioni:

Rilievo fotografico 110\_n.jpg

Note: (ex 165)

Pronto soccorso N. ubicazione: **110**  
 Zona tariffaria: Normale  
 N. elementi: 1  
 Proprietà: Abaco  
 Messaggio:  
 Stato di conservazione: Nuovo inserimento

Lunghezza spazio: 2,00  
 Altezza spazio: 1,40  
 Superficie spazio: 2,80  
 Numero. spazi: 2  
 Totale mq: 5,60

**COLLOCAZIONE**

curva  isola spartitraffico  parapetto  
 aderenza  cavalcavia  FS



Ambito vincolato:

**PUBBLICA AFFISSIONE**

Indirizzo: Falcone Via Civ.:  
 Frazione: San Donà Classif. strada  
 Tipologia: Stendardo  
 Categoria: Cartello  
 Utilizzo: Pubblica affissione istituzionale  
 Orientamento: Parallelo  
 Illuminazione: Non luminoso

**DIMENSIONI**

Lunghezza impianto: 0,00  
 Altezza impianto: 0,00  
 Profondità impianto: 0,00  
 Lungh. singolo elemento: 0,00  
 Altezza margine inferiore:

**DISTANZE** Prima Dopo

Segnali di pericolo:  
 Segnali di indicazione:  
 Semafori:  
 Intersezioni:  
 Gallerie:  
 Altri impianti (temporanei):    
 Marg. carreggiata:  
 Dim. marciapiede:  
 Edifici/Recinzioni:

Rilievo fotografico 111.jpg


Note: ex 162

N. ubicazione: **111**  
 Zona tariffaria: Normale  
 N. elementi: 1  
 Proprietà: Abaco  
 Messaggio:  
 Stato di conservazione: Nuovo inserimento

Lunghezza spazio: 2,00  
 Altezza spazio: 1,40  
 Superficie spazio: 2,80  
 Numero. spazi: 2  
 Totale mq: 5,60

**COLLOCAZIONE**

curva  isola spartitraffico  parapetto  
 aderenza  cavalcavia  FS



Ambito vincolato:

Indirizzo: Borsellino Via Civ.:  
 Frazione: San Donà Classif. strada  
 Tipologia: Stendardo  
 Categoria: Cartello  
 Utilizzo: Pubblica affissione istituzionale  
 Orientamento: Parallelo  
 Illuminazione: Non luminoso

**DIMENSIONI**

Lunghezza impianto: 0,00  
 Altezza impianto: 0,00  
 Profondità impianto: 0,00  
 Lungh. singolo elemento: 0,00  
 Altezza margine inferiore:

**DISTANZE** Prima Dopo

Segnali di pericolo:  
 Segnali di indicazione:  
 Semafori:  
 Intersezioni:  
 Gallerie:  
 Altri impianti (temporanei):    
 Marg. carreggiata:  
 Dim. marciapiede:  
 Edifici/Recinzioni:

Rilievo fotografico 112.jpg

Note: ex 159

N. ubicazione: **112**  
 Zona tariffaria: Normale  
 N. elementi: 1  
 Proprietà: Abaco  
 Messaggio:  
 Stato di conservazione: Nuovo inserimento

Lunghezza spazio: 1,40  
 Altezza spazio: 2,00  
 Superficie spazio: 2,80  
 Numero. spazi: 2  
 Totale mq: 5,60

**COLLOCAZIONE**

curva  isola spartitraffico  parapetto  
 aderenza  cavalcavia  FS



Ambito vincolato:

**PUBBLICA AFFISSIONE**

Indirizzo:	Girardi A. Via	Civ.:	N. ubicazione:	<b>113</b>
Frazione:	San Donà	Classif. strada	Zona tariffaria:	Normale
Tipologia:	Poster		N. elementi:	1
Categoria:	Cartello		Proprietà:	Abaco
Utilizzo:	Pubblica affissione commerciale		Messaggio:	
Orientamento:	Parallelo			
Illuminazione:	Non luminoso		Stato di conservazione:	Nuovo inserimento

**DIMENSIONI**

Lunghezza impianto:	0,00
Altezza impianto:	0,00
Profondità impianto:	0,00
Lungh. singolo elemento:	0,00
Altezza margine inferiore:	

Lunghezza spazio:	6,00
Altezza spazio:	2,80
Superficie spazio:	16,80
Numero. spazi:	1
Totale mq:	16,80

**DISTANZE**

	Prima	Dopo
Segnali di pericolo:		
Segnali di indicazione:		
Semafori:		
Intersezioni:		
Gallerie:		
Altri impianti (temporanei):	<input type="checkbox"/>	<input type="checkbox"/>
Marg. carreggiata:		
Dim. marciapiede:		
Edifici/Recinzioni:		

**COLLOCAZIONE**

<input type="checkbox"/> curva	<input type="checkbox"/> isola spartitraffico	<input type="checkbox"/> parapetto
<input type="checkbox"/> aderenza	<input type="checkbox"/> cavalcavia	<input type="checkbox"/> FS



Rilievo fotografico 113.jpg

Note: ex 158

Ambito vincolato:

Indirizzo:	Maestri del Lavoro Via	Civ.:	N. ubicazione:	<b>114</b>
Frazione:	San Donà	Classif. strada	Zona tariffaria:	Normale
Tipologia:	Stendardo		N. elementi:	1
Categoria:	Cartello		Proprietà:	Abaco
Utilizzo:	Pubblica affissione commerciale		Messaggio:	
Orientamento:	Parallelo			
Illuminazione:	Non luminoso		Stato di conservazione:	Nuovo inserimento

**DIMENSIONI**

Lunghezza impianto:	0,00
Altezza impianto:	0,00
Profondità impianto:	0,00
Lungh. singolo elemento:	0,00
Altezza margine inferiore:	

Lunghezza spazio:	2,00
Altezza spazio:	1,40
Superficie spazio:	2,80
Numero. spazi:	2
Totale mq:	5,60

**DISTANZE**

	Prima	Dopo
Segnali di pericolo:		
Segnali di indicazione:		
Semafori:		
Intersezioni:		
Gallerie:		
Altri impianti (temporanei):	<input type="checkbox"/>	<input type="checkbox"/>
Marg. carreggiata:		
Dim. marciapiede:		
Edifici/Recinzioni:		

**COLLOCAZIONE**

<input type="checkbox"/> curva	<input type="checkbox"/> isola spartitraffico	<input type="checkbox"/> parapetto
<input type="checkbox"/> aderenza	<input type="checkbox"/> cavalcavia	<input type="checkbox"/> FS



Rilievo fotografico 114.jpg

Note: ex 172

Ambito vincolato:

**PUBBLICA AFFISSIONE**

Indirizzo:	Aquileia Via	Civ.:	N. ubicazione:	<b>115</b>
Frazione:	San Donà	Classif. strada	Zona tariffaria:	Speciale
Tipologia:	Poster		N. elementi:	1
Categoria:	Cartello		Proprietà:	Abaco
Utilizzo:	Pubblica affissione commerciale		Messaggio:	
Orientamento:	Ortogonale			
Illuminazione:	Non luminoso		Stato di conservazione:	Nuovo inserimento

**DIMENSIONI**

Lunghezza impianto:	0,00
Altezza impianto:	0,00
Profondità impianto:	0,00
Lungh. singolo elemento:	0,00
Altezza margine inferiore:	

Lunghezza spazio:	6,00
Altezza spazio:	2,80
Superficie spazio:	16,80
Numero. spazi:	2
Totale mq:	33,60

**DISTANZE**

	Prima	Dopo
Segnali di pericolo:		
Segnali di indicazione:		
Semafori:		
Intersezioni:		
Gallerie:		
Altri impianti (temporanei):	<input type="checkbox"/>	<input type="checkbox"/>
Marg. carreggiata:		
Dim. marciapiede:		
Edifici/Recinzioni:		

**COLLOCAZIONE**

<input type="checkbox"/> curva	<input type="checkbox"/> isola spartitraffico	<input type="checkbox"/> parapetto
<input type="checkbox"/> aderenza	<input type="checkbox"/> cavalcavia	<input type="checkbox"/> FS



Rilievo fotografico 115.jpg

Note: da spostare su area verde comunale

Ambito vincolato: Vincolo Ambientate

Indirizzo:	Aquileia Via	Civ.:	Dentro parcheggio	N. ubicazione:	<b>116</b>
Frazione:	San Donà	Classif. strada	Zona tariffaria:	Speciale	
Tipologia:	Stendardo		N. elementi:	1	
Categoria:	Cartello		Proprietà:	Abaco	
Utilizzo:	Pubblica affissione commerciale		Messaggio:		
Orientamento:	Parallelo				
Illuminazione:	Non luminoso		Stato di conservazione:	Nuovo inserimento	

**DIMENSIONI**

Lunghezza impianto:	0,00
Altezza impianto:	0,00
Profondità impianto:	0,00
Lungh. singolo elemento:	0,00
Altezza margine inferiore:	

Lunghezza spazio:	2,00
Altezza spazio:	1,40
Superficie spazio:	2,80
Numero. spazi:	2
Totale mq:	5,60

**DISTANZE**

	Prima	Dopo
Segnali di pericolo:		
Segnali di indicazione:		
Semafori:		
Intersezioni:		
Gallerie:		
Altri impianti (temporanei):	<input type="checkbox"/>	<input type="checkbox"/>
Marg. carreggiata:		
Dim. marciapiede:		
Edifici/Recinzioni:		

**COLLOCAZIONE**

<input type="checkbox"/> curva	<input type="checkbox"/> isola spartitraffico	<input type="checkbox"/> parapetto
<input type="checkbox"/> aderenza	<input type="checkbox"/> cavalcavia	<input type="checkbox"/> FS



Rilievo fotografico 116.jpg

Note: da spostare su area parcheggio

Ambito vincolato: Vincolo Ambientate

**PUBBLICA AFFISSIONE**

Indirizzo:	Pralungo Via	Civ.:	Muro campo sportivo	N. ubicazione:	<b>117</b>
Frazione:	San Donà	Classif. strada	Zona tariffaria:	Normale	
Tipologia:	Tabella		N. elementi:	1	
Categoria:	Impianto di pubblicità o propaganda		Proprietà:	Abaco	
Utilizzo:	Pubblica affissione commerciale		Messaggio:		
Orientamento:	Parallelo		Stato di conservazione:	Nuovo inserimento	
Illuminazione:	Non luminoso				

**DIMENSIONI**

Lunghezza impianto:	0,00
Altezza impianto:	0,00
Profondità impianto:	0,00
Lungh. singolo elemento:	0,00
Altezza margine inferiore:	

Lunghezza spazio:	10,00
Altezza spazio:	1,40
Superficie spazio:	14,00
Numero. spazi:	1
Totale mq:	14,00

**DISTANZE**

	Prima	Dopo
Segnali di pericolo:		
Segnali di indicazione:		
Semafori:		
Intersezioni:		
Gallerie:		
Altri impianti (temporanei):	<input type="checkbox"/>	<input type="checkbox"/>
Marg. carreggiata:		
Dim. marciapiede:		
Edifici/Recinzioni:		

**COLLOCAZIONE**

<input type="checkbox"/> curva	<input type="checkbox"/> isola spartitraffico	<input type="checkbox"/> parapetto
<input type="checkbox"/> aderenza	<input type="checkbox"/> cavalcavia	<input type="checkbox"/> FS



Rilievo fotografico 117.jpg

Note:

Ambito vincolato:

Indirizzo:	Pralungo Via	Civ.:	Muro campo sportivo	N. ubicazione:	<b>118</b>
Frazione:	San Donà	Classif. strada	Zona tariffaria:	Normale	
Tipologia:	Tabella		N. elementi:	1	
Categoria:	Impianto di pubblicità o propaganda		Proprietà:	Abaco	
Utilizzo:	Pubblica affissione commerciale		Messaggio:		
Orientamento:	Parallelo		Stato di conservazione:	Nuovo inserimento	
Illuminazione:	Non luminoso				

**DIMENSIONI**

Lunghezza impianto:	0,00
Altezza impianto:	0,00
Profondità impianto:	0,00
Lungh. singolo elemento:	0,00
Altezza margine inferiore:	

Lunghezza spazio:	10,00
Altezza spazio:	1,40
Superficie spazio:	14,00
Numero. spazi:	1
Totale mq:	14,00

**DISTANZE**

	Prima	Dopo
Segnali di pericolo:		
Segnali di indicazione:		
Semafori:		
Intersezioni:		
Gallerie:		
Altri impianti (temporanei):	<input type="checkbox"/>	<input type="checkbox"/>
Marg. carreggiata:		
Dim. marciapiede:		
Edifici/Recinzioni:		

**COLLOCAZIONE**

<input type="checkbox"/> curva	<input type="checkbox"/> isola spartitraffico	<input type="checkbox"/> parapetto
<input type="checkbox"/> aderenza	<input type="checkbox"/> cavalcavia	<input type="checkbox"/> FS



Rilievo fotografico 118.jpg

Note:

Ambito vincolato:

**PUBBLICA AFFISSIONE**

Indirizzo:	Pralungo Via	Civ.:	Muro campo sportivo	N. ubicazione:	<b>119</b>
Frazione:	San Donà	Classif. strada	Zona tariffaria:	Normale	
Tipologia:	Tabella		N. elementi:	1	
Categoria:	Impianto di pubblicità o propaganda		Proprietà:	Abaco	
Utilizzo:	Affissione diretta		Messaggio:		
Orientamento:	Parallelo		Stato di conservazione:	Nuovo inserimento	
Illuminazione:	Non luminoso				

**DIMENSIONI**

Lunghezza impianto:	0,00
Altezza impianto:	0,00
Profondità impianto:	0,00
Lungh. singolo elemento:	0,00
Altezza margine inferiore:	

Lunghezza spazio:	10,00
Altezza spazio:	1,40
Superficie spazio:	14,00
Numero. spazi:	1
Totale mq:	14,00

**DISTANZE**

	Prima	Dopo
Segnali di pericolo:		
Segnali di indicazione:		
Semafori:		
Intersezioni:		
Gallerie:		
Altri impianti (temporanei):	<input type="checkbox"/>	<input type="checkbox"/>
Marg. carreggiata:		
Dim. marciapiede:		
Edifici/Recinzioni:		

**COLLOCAZIONE**

<input type="checkbox"/> curva	<input type="checkbox"/> isola spartitraffico	<input type="checkbox"/> parapetto
<input type="checkbox"/> aderenza	<input type="checkbox"/> cavalcavia	<input type="checkbox"/> FS



Rilievo fotografico 119.jpg

Note:

Ambito vincolato:

Indirizzo:	Ungheria Libera Via	Civ.:		N. ubicazione:	<b>120</b>
Frazione:	San Donà	Classif. strada	Zona tariffaria:	Normale	
Tipologia:	Stendardo		N. elementi:	1	
Categoria:	Cartello		Proprietà:	Abaco	
Utilizzo:	Pubblica affissione istituzionale		Messaggio:		
Orientamento:	Ortagonale		Stato di conservazione:	Nuovo inserimento	
Illuminazione:	Non luminoso				

**DIMENSIONI**

Lunghezza impianto:	0,00
Altezza impianto:	0,00
Profondità impianto:	0,00
Lungh. singolo elemento:	0,00
Altezza margine inferiore:	

Lunghezza spazio:	2,00
Altezza spazio:	1,40
Superficie spazio:	2,80
Numero. spazi:	2
Totale mq:	5,60

**DISTANZE**

	Prima	Dopo
Segnali di pericolo:		
Segnali di indicazione:		
Semafori:		
Intersezioni:		
Gallerie:		
Altri impianti (temporanei):	<input type="checkbox"/>	<input type="checkbox"/>
Marg. carreggiata:		
Dim. marciapiede:		
Edifici/Recinzioni:		

**COLLOCAZIONE**

<input type="checkbox"/> curva	<input type="checkbox"/> isola spartitraffico	<input type="checkbox"/> parapetto
<input type="checkbox"/> aderenza	<input type="checkbox"/> cavalcavia	<input type="checkbox"/> FS



Rilievo fotografico 120.jpg

Note:

Ambito vincolato:



**PUBBLICA AFFISSIONE**

Indirizzo:	Maestri del Lavoro Via	Civ.:	N. ubicazione:	<b>121</b>
Frazione:	San Donà	Classif. strada	Zona tariffaria:	Normale
Tipologia:	Poster		N. elementi:	1
Categoria:	Cartello		Proprietà:	Abaco
Utilizzo:	Pubblica affissione commerciale		Messaggio:	
Orientamento:	Ortogonale			
Illuminazione:	Non luminoso		Stato di conservazione:	Nuovo inserimento

**DIMENSIONI**

Lunghezza impianto:	0,00
Altezza impianto:	0,00
Profondità impianto:	0,00
Lungh. singolo elemento:	0,00
Altezza margine inferiore:	

Lunghezza spazio:	6,00
Altezza spazio:	2,80
Superficie spazio:	16,80
Numero. spazi:	1
Totale mq:	16,80

**DISTANZE**

	Prima	Dopo
Segnali di pericolo:		
Segnali di indicazione:		
Semafori:		
Intersezioni:		
Gallerie:		
Altri impianti (temporanei):	<input type="checkbox"/>	<input type="checkbox"/>
Marg. carreggiata:		
Dim. marciapiede:		
Edifici/Recinzioni:		

**COLLOCAZIONE**

<input type="checkbox"/> curva	<input type="checkbox"/> isola spartitraffico	<input type="checkbox"/> parapetto
<input type="checkbox"/> aderenza	<input type="checkbox"/> cavalcavia	<input type="checkbox"/> FS



Rilievo fotografico 121.jpg

Note: ex 154

Ambito vincolato:

Indirizzo:	Noventa Via	Civ.: 195	SP. 83	N. ubicazione:	<b>122</b>
Frazione:	San Donà	Classif. strada	Zona tariffaria:	Normale	
Tipologia:	Stendardo		N. elementi:	1	
Categoria:	Cartello		Proprietà:	Abaco	
Utilizzo:	Affissione diretta		Messaggio:		
Orientamento:	Ortogonale				
Illuminazione:	Non luminoso		Stato di conservazione:	Nuovo inserimento	

**DIMENSIONI**

Lunghezza impianto:	0,00
Altezza impianto:	0,00
Profondità impianto:	0,00
Lungh. singolo elemento:	0,00
Altezza margine inferiore:	

Lunghezza spazio:	2,00
Altezza spazio:	1,40
Superficie spazio:	2,80
Numero. spazi:	2
Totale mq:	5,60

**DISTANZE**

	Prima	Dopo
Segnali di pericolo:		
Segnali di indicazione:		
Semafori:		
Intersezioni:		
Gallerie:		
Altri impianti (temporanei):	<input type="checkbox"/>	<input type="checkbox"/>
Marg. carreggiata:		
Dim. marciapiede:		
Edifici/Recinzioni:		

**COLLOCAZIONE**

<input type="checkbox"/> curva	<input type="checkbox"/> isola spartitraffico	<input type="checkbox"/> parapetto
<input type="checkbox"/> aderenza	<input type="checkbox"/> cavalcavia	<input type="checkbox"/> FS



Rilievo fotografico 122.jpg

Note: ( ex 139)

Ambito vincolato:

**PUBBLICA AFFISSIONE**

Indirizzo: Noventa Via Civ.: 213  
 Frazione: San Donà Classif. strada  
 Tipologia: Stendardo  
 Categoria: Cartello  
 Utilizzo: Affissione diretta  
 Orientamento: Parallelo  
 Illuminazione: Non luminoso

**DIMENSIONI**

Lunghezza impianto: 0,00  
 Altezza impianto: 0,00  
 Profondità impianto: 0,00  
 Lungh. singolo elemento: 0,00  
 Altezza margine inferiore:

**DISTANZE** Prima Dopo

Segnali di pericolo:  
 Segnali di indicazione:  
 Semafori:  
 Intersezioni:  
 Gallerie:  
 Altri impianti (temporanei):    
 Marg. carreggiata:  
 Dim. marciapiede:  
 Edifici/Recinzioni:

Rilievo fotografico 123.jpg

Note:

N. ubicazione: **123**  
 Zona tariffaria: Normale  
 N. elementi: 1  
 Proprietà: Abaco  
 Messaggio:  
 Stato di conservazione: Nuovo inserimento

Lunghezza spazio: 1,40  
 Altezza spazio: 2,00  
 Superficie spazio: 2,80  
 Numero. spazi: 2  
 Totale mq: 5,60

**COLLOCAZIONE**

curva  isola spartitraffico  parapetto  
 aderenza  cavalcavia  FS



Ambito vincolato:

Indirizzo: Kennedy Jhon Via Civ.:  
 Frazione: San Donà Classif. strada  
 Tipologia: Stendardo  
 Categoria: Cartello  
 Utilizzo: Pubblica affissione commerciale  
 Orientamento: Ortogonale  
 Illuminazione: Non luminoso

**DIMENSIONI**

Lunghezza impianto: 0,00  
 Altezza impianto: 0,00  
 Profondità impianto: 0,00  
 Lungh. singolo elemento: 0,00  
 Altezza margine inferiore:

**DISTANZE** Prima Dopo

Segnali di pericolo:  
 Segnali di indicazione:  
 Semafori:  
 Intersezioni:  
 Gallerie:  
 Altri impianti (temporanei):    
 Marg. carreggiata:  
 Dim. marciapiede:  
 Edifici/Recinzioni:

Rilievo fotografico 124.jpg

Note: ex 153

N. ubicazione: **124**  
 Zona tariffaria: Normale  
 N. elementi: 1  
 Proprietà: Abaco  
 Messaggio:  
 Stato di conservazione: Nuovo inserimento

Lunghezza spazio: 1,40  
 Altezza spazio: 2,00  
 Superficie spazio: 2,80  
 Numero. spazi: 2  
 Totale mq: 5,60

**COLLOCAZIONE**

curva  isola spartitraffico  parapetto  
 aderenza  cavalcavia  FS



Ambito vincolato:

**PUBBLICA AFFISSIONE**

Indirizzo: Noventa Via Civ.: 221  
 Frazione: San Donà Classif. strada  
 Tipologia: Stendardo  
 Categoria: Cartello  
 Utilizzo: Affissione diretta  
 Orientamento: Parallelo  
 Illuminazione: Non luminoso

**DIMENSIONI**

Lunghezza impianto: 0,00  
 Altezza impianto: 0,00  
 Profondità impianto: 0,00  
 Lungh. singolo elemento: 0,00  
 Altezza margine inferiore:

**DISTANZE** Prima Dopo

Segnali di pericolo:  
 Segnali di indicazione:  
 Semafori:  
 Intersezioni:  
 Gallerie:  
 Altri impianti (temporanei):    
 Marg. carreggiata:  
 Dim. marciapiede:  
 Edifici/Recinzioni:

Rilievo fotografico 125.jpg

Note:

N. ubicazione: **125**  
 Zona tariffaria: Normale  
 N. elementi: 1  
 Proprietà: Abaco  
 Messaggio:  
 Stato di conservazione: Nuovo inserimento

Lunghezza spazio: 2,00  
 Altezza spazio: 1,40  
 Superficie spazio: 2,80  
 Numero. spazi: 2  
 Totale mq: 5,60

**COLLOCAZIONE**

curva  isola spartitraffico  parapetto  
 aderenza  cavalcavia  FS



Ambito vincolato:

Indirizzo: Noventa Via Civ.:  
 Frazione: San Donà Classif. strada  
 Tipologia: Stendardo  
 Categoria: Cartello  
 Utilizzo: Affissione diretta  
 Orientamento: Parallelo  
 Illuminazione: Non luminoso

**DIMENSIONI**

Lunghezza impianto: 0,00  
 Altezza impianto: 0,00  
 Profondità impianto: 0,00  
 Lungh. singolo elemento: 0,00  
 Altezza margine inferiore:

**DISTANZE** Prima Dopo

Segnali di pericolo:  
 Segnali di indicazione:  
 Semafori:  
 Intersezioni: 25,00  
 Gallerie:  
 Altri impianti (temporanei):    
 Marg. carreggiata:  
 Dim. marciapiede:  
 Edifici/Recinzioni:

Rilievo fotografico 126.jpg

Note:

N. ubicazione: **126**  
 Zona tariffaria: Normale  
 N. elementi: 1  
 Proprietà: Abaco  
 Messaggio:  
 Stato di conservazione: Nuovo inserimento

Lunghezza spazio: 1,40  
 Altezza spazio: 2,00  
 Superficie spazio: 2,80  
 Numero. spazi: 2  
 Totale mq: 5,60

**COLLOCAZIONE**

curva  isola spartitraffico  parapetto  
 aderenza  cavalcavia  FS



Ambito vincolato:

**PUBBLICA AFFISSIONE**

Indirizzo:	Noventa Via	Civ.:	Olimpia - Fr.e centro	N. ubicazione:	<b>127</b>
Frazione:	San Donà	Classif. strada	Zona tariffaria:	Normale	
Tipologia:	Stendardo		N. elementi:	1	
Categoria:	Cartello		Proprietà:	Abaco	
Utilizzo:	Affissione diretta		Messaggio:		
Orientamento:	Ortogonale				
Illuminazione:	Non luminoso		Stato di conservazione:	Nuovo inserimento	

**DIMENSIONI**

Lunghezza impianto:	0,00
Altezza impianto:	0,00
Profondità impianto:	0,00
Lungh. singolo elemento:	0,00
Altezza margine inferiore:	

Lunghezza spazio:	1,40
Altezza spazio:	2,00
Superficie spazio:	2,80
Numero. spazi:	2
Totale mq:	5,60

**DISTANZE**                      Prima                      Dopo

Segnali di pericolo:		
Segnali di indicazione:		
Semafori:		
Intersezioni:		
Gallerie:		
Altri impianti (temporanei):	<input type="checkbox"/>	<input type="checkbox"/>
Marg. carreggiata:		
Dim. marciapiede:		
Edifici/Recinzioni:		

**COLLOCAZIONE**

<input type="checkbox"/> curva	<input type="checkbox"/> isola spartitraffico	<input type="checkbox"/> parapetto
<input type="checkbox"/> aderenza	<input type="checkbox"/> cavalcavia	<input type="checkbox"/> FS



Rilievo fotografico                      127\_n.jpg

Note: ex 135

Ambito vincolato:

Indirizzo:	Carrer Luigi Via	Civ.:		N. ubicazione:	<b>128</b>
Frazione:	San Donà	Classif. strada	Zona tariffaria:	Normale	
Tipologia:	Stendardo		N. elementi:	1	
Categoria:	Cartello		Proprietà:	Abaco	
Utilizzo:	Affissione diretta		Messaggio:		
Orientamento:	Ortogonale				
Illuminazione:	Non luminoso		Stato di conservazione:	Nuovo inserimento	

**DIMENSIONI**

Lunghezza impianto:	0,00
Altezza impianto:	0,00
Profondità impianto:	0,00
Lungh. singolo elemento:	0,00
Altezza margine inferiore:	

Lunghezza spazio:	2,00
Altezza spazio:	1,40
Superficie spazio:	2,80
Numero. spazi:	2
Totale mq:	5,60

**DISTANZE**                      Prima                      Dopo

Segnali di pericolo:		
Segnali di indicazione:		
Semafori:		
Intersezioni:		
Gallerie:		
Altri impianti (temporanei):	<input type="checkbox"/>	<input type="checkbox"/>
Marg. carreggiata:		
Dim. marciapiede:		
Edifici/Recinzioni:		

**COLLOCAZIONE**

<input type="checkbox"/> curva	<input type="checkbox"/> isola spartitraffico	<input type="checkbox"/> parapetto
<input type="checkbox"/> aderenza	<input type="checkbox"/> cavalcavia	<input type="checkbox"/> FS



Rilievo fotografico                      128.jpg

Note: ex 148

Ambito vincolato:

**PUBBLICA AFFISSIONE**

Indirizzo:	Carrer Luigi Via	Civ.:	N. ubicazione:	<b>129</b>
Frazione:	San Donà	Classif. strada	Zona tariffaria:	Normale
Tipologia:	Stendardo		N. elementi:	1
Categoria:	Cartello		Proprietà:	Abaco
Utilizzo:	Affissione diretta		Messaggio:	
Orientamento:	Ortogonale		Stato di conservazione:	Nuovo inserimento
Illuminazione:	Non luminoso			

**DIMENSIONI**

Lunghezza impianto:	0,00
Altezza impianto:	0,00
Profondità impianto:	0,00
Lungh. singolo elemento:	0,00
Altezza margine inferiore:	

Lunghezza spazio:	2,00
Altezza spazio:	1,40
Superficie spazio:	2,80
Numero. spazi:	2
Totale mq:	5,60

**DISTANZE**                      Prima                      Dopo

Segnali di pericolo:		
Segnali di indicazione:		
Semafori:		
Intersezioni:		
Gallerie:		
Altri impianti (temporanei):	<input type="checkbox"/>	<input type="checkbox"/>
Marg. carreggiata:		
Dim. marciapiede:		
Edifici/Recinzioni:		

**COLLOCAZIONE**

<input type="checkbox"/> curva	<input type="checkbox"/> isola spartitraffico	<input type="checkbox"/> parapetto
<input type="checkbox"/> aderenza	<input type="checkbox"/> cavalcavia	<input type="checkbox"/> FS



Rilievo fotografico                      129.jpg

Note: ex 147

Ambito vincolato:

Indirizzo:	Carozzani L. Via	Civ.:	N. ubicazione:	<b>130</b>
Frazione:	San Donà	Classif. strada	Zona tariffaria:	Normale
Tipologia:	Stendardo		N. elementi:	1
Categoria:	Cartello		Proprietà:	Abaco
Utilizzo:	Pubblica affissione commerciale		Messaggio:	
Orientamento:	Parallelo		Stato di conservazione:	Nuovo inserimento
Illuminazione:	Non luminoso			

**DIMENSIONI**

Lunghezza impianto:	0,00
Altezza impianto:	0,00
Profondità impianto:	0,00
Lungh. singolo elemento:	0,00
Altezza margine inferiore:	

Lunghezza spazio:	2,00
Altezza spazio:	1,40
Superficie spazio:	2,80
Numero. spazi:	2
Totale mq:	5,60

**DISTANZE**                      Prima                      Dopo

Segnali di pericolo:		
Segnali di indicazione:		
Semafori:		
Intersezioni:		
Gallerie:		
Altri impianti (temporanei):	<input type="checkbox"/>	<input type="checkbox"/>
Marg. carreggiata:		
Dim. marciapiede:		
Edifici/Recinzioni:		

**COLLOCAZIONE**

<input type="checkbox"/> curva	<input type="checkbox"/> isola spartitraffico	<input type="checkbox"/> parapetto
<input type="checkbox"/> aderenza	<input type="checkbox"/> cavalcavia	<input type="checkbox"/> FS



Rilievo fotografico                      130.jpg

Note: ex 146

Ambito vincolato:

**PUBBLICA AFFISSIONE**

Indirizzo:	Laghi dei Via	Civ.:	N. ubicazione:	<b>131</b>
Frazione:	San Donà	Classif. strada	Zona tariffaria:	Normale
Tipologia:	Poster		N. elementi:	1
Categoria:	Cartello		Proprietà:	Abaco
Utilizzo:	Affissione diretta		Messaggio:	
Orientamento:	Ortagonale			
Illuminazione:	Non luminoso		Stato di conservazione:	Nuovo inserimento

**DIMENSIONI**

Lunghezza impianto:	0,00
Altezza impianto:	0,00
Profondità impianto:	0,00
Lungh. singolo elemento:	0,00
Altezza margine inferiore:	

Lunghezza spazio:	6,00
Altezza spazio:	2,80
Superficie spazio:	16,80
Numero. spazi:	2
Totale mq:	33,60

**DISTANZE**

	Prima	Dopo
Segnali di pericolo:		
Segnali di indicazione:		
Semafori:		
Intersezioni:		
Gallerie:		
Altri impianti (temporanei):	<input type="checkbox"/>	<input type="checkbox"/>
Marg. carreggiata:		
Dim. marciapiede:		
Edifici/Recinzioni:		

**COLLOCAZIONE**

<input type="checkbox"/> curva	<input type="checkbox"/> isola spartitraffico	<input type="checkbox"/> parapetto
<input type="checkbox"/> aderenza	<input type="checkbox"/> cavalcavia	<input type="checkbox"/> FS



Rilievo fotografico 131.jpg

Note: ex 156

Ambito vincolato: